TÂN SƠN NHẤT HOTEL

ĐẾN HỌC VIỆN PHẬT GIÁO VIỆT NAM

CƠ SỞ 2 · BÌNH CHÁNH · DI CHUYỂN BẰNG Ô TÔ

A **ĐIỂM XUẤT PHÁT**

Tân Sơn Nhất Hotel
202 Hoàng Văn Thụ, TP.HCM

B **ĐIỂM ĐẾN**

Học viện Phật giáo Việt Nam - Cơ sở 2
A13/14 Mai Bá Hương, xã Bình Lợi, TP.HCM

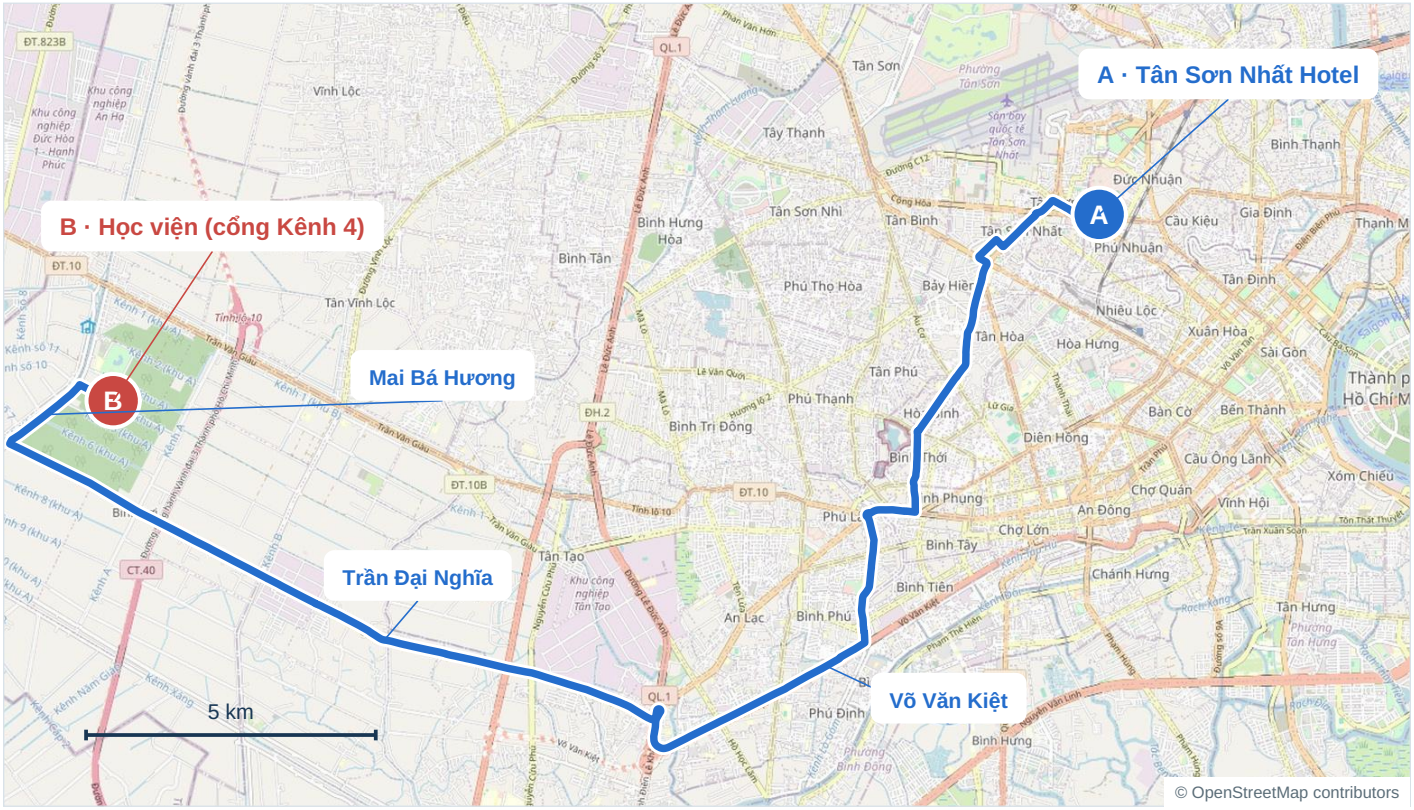

ĐOẠN CUỐI ĐẾN HỌC VIỆN

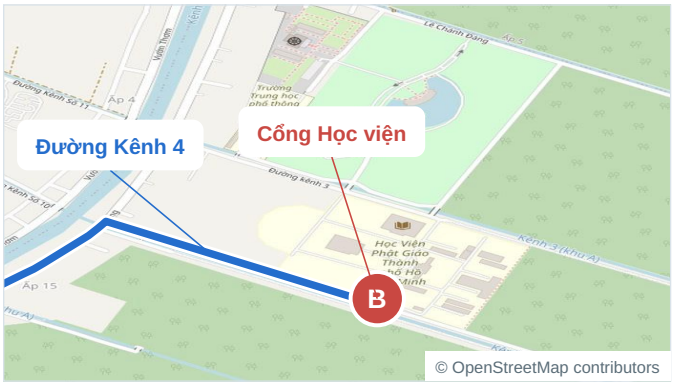

KHOẢNG 30,4 KM

DỰ KIẾN: 55 - 75 PHÚT

Ước tính ô tô; tùy tình hình giao thông.

QUÉT MÃ
Mở chỉ đường
Google Maps

Tuyến: **Võ Văn Kiệt → Trần Đại Nghĩa → Mai Bá Hương → Kênh 4 → Học viện.**

TÂN SƠN NHẤT HOTEL

ĐẾN HỌC VIỆN PHẬT GIÁO VIỆT NAM

CHỈ DẪN TỪNG CHẶNG · ĐỌC THEO THỨ TỰ TỪ 01 ĐẾN 20

01 **HOÀNG VĂN THỤ**

Từ cổng khách sạn, **rẽ phải vào Hoàng Văn Thụ**, đi khoảng 590 m.

02 **PHAN ĐÌNH GIÓT**

Chếch phải vào Phan Đình Giót, đi khoảng 210 m.

03 **PHAN THÚC DUYỆN**

Giữ nhánh trái vào Phan Thúc Duyện; tiếp tục theo nhánh trái, đi khoảng 310 m.

04 **TRẦN QUỐC HOÀN**

Rẽ trái vào Trần Quốc Hoàn, đi khoảng 330 m đến vòng xoay Lăng Cha Cả.

05 **VÒNG XOAY LĂNG CHA CẢ**

Chọn **lối ra thứ 2 vào Hoàng Văn Thụ**, đi khoảng 780 m.

06 **XUÂN DIỆU → XUÂN HỒNG**

Tiếp tục sang Xuân Diệu 160 m; **rẽ trái vào Xuân Hồng**, đi khoảng 410 m.

07 **TRƯỜNG CHINH → LÝ THƯỜNG KIỆT**

Rẽ trái vào Trường Chinh, đi 170 m; **chếch phải vào Lý Thường Kiệt**, đi 320 m.

08 **LẠC LONG QUÂN**

Tại vòng xoay, chọn **lối ra thứ 1 vào Lạc Long Quân**, đi khoảng 2,9 km.

09 **VÒNG XOAY ĐẦM SEN → PHÚ THỌ**

Chọn **lối ra thứ 2**, theo Lạc Long Quân 860 m; tiếp tục sang **Phú Thọ** khoảng 510 m.

10 **HỒNG BÀNG**

Đến cuối đường, **rẽ phải vào Hồng Bàng**; qua cầu Ông Buông 1 đến bùng binh Phú Lâm, khoảng 800 m.

11 **NGUYỄN VĂN LUÔNG**

Tại bùng binh Phú Lâm, chọn **lối ra thứ 5 vào Nguyễn Văn Luông**, đi khoảng 2 km.

12 **LÝ CHIÊU HOÀNG → NGUYỄN VĂN LUÔNG**

Cuối đường, **rẽ trái vào Lý Chiêu Hoàng** khoảng 15 m; **rẽ phải trở lại Nguyễn Văn Luông**, đi khoảng 180 m.

13 **VÀO VÕ VĂN KIỆT**

Rẽ phải vào Võ Văn Kiệt, đi khoảng 490 m; **giữ nhánh trái** nhập đại lộ, đi thêm khoảng 290 m.

14 **TIẾP TỤC VÕ VĂN KIỆT**

Theo **Võ Văn Kiệt hướng Quốc lộ 1**, qua cầu Rạch Cây; tiếp tục khoảng 3,1 km đến nhánh ra.

15 **NHÁNH RA QUỐC LỘ 1**

Chếch phải theo nhánh ra khoảng 380 m; nhập **Lê Khả Phiêu (Quốc lộ 1)**, đi khoảng 430 m đến vòng xoay An Lạc.

16 **VÒNG XOAY AN LẠC**

Chọn **lối ra thứ 3**, theo Lê Khả Phiêu khoảng 120 m; **rẽ phải theo nhánh ra** khoảng 60 m.

17 **TRẦN ĐẠI NGHĨA**

Rẽ phải vào Trần Đại Nghĩa, đi khoảng 9,6 km đến cầu Kênh A; **qua cầu và tiếp tục đi thẳng** khoảng 2,4 km đến Mai Bá Hương.

18 **MAI BÁ HƯƠNG**

Đến cuối đường, **rẽ phải vào Mai Bá Hương**, đi khoảng 1,6 km đến đường Kênh 4.

19 **ĐƯỜNG KÊNH 4**

Rẽ phải vào đường Kênh 4, đi khoảng 640 m đến cổng Học viện.

20 **CỔNG HỌC VIỆN**

Rẽ trái vào cổng Học viện Phật giáo Việt Nam phía đường Kênh 4.

Quét mã ở trang 1 hoặc **nhấn vào đây để mở Google Maps** và xem tình hình đường đi tại thời điểm khởi hành.

VISSAI SAIGON HOTEL

ĐẾN HỌC VIỆN PHẬT GIÁO VIỆT NAM

CƠ SỞ 2 · BÌNH CHÁNH · DI CHUYỂN BẰNG Ô TÔ

A **ĐIỂM XUẤT PHÁT**

Vissai Saigon Hotel
144 Nguyễn Văn Trỗi, TP.HCM

B **ĐIỂM ĐẾN**

Học viện Phật giáo Việt Nam - Cơ sở 2
A13/14 Mai Bá Hương, xã Bình Lợi, TP.HCM



ĐOẠN CUỐI ĐẾN HỌC VIỆN

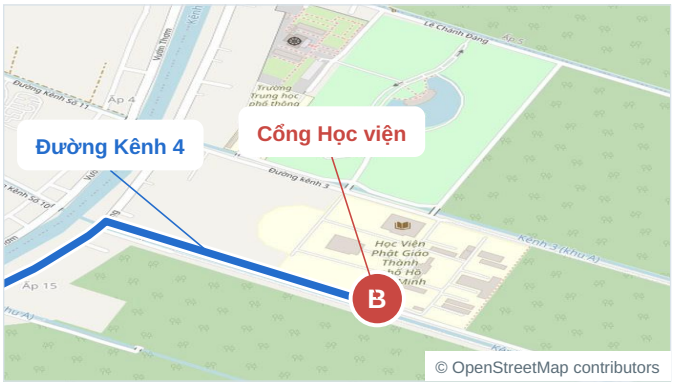

KHOẢNG 30,2 KM

DỰ KIẾN: 55 - 75 PHÚT

Ước tính ô tô; tùy tình hình giao thông.

QUÉT MÃ
Mở chỉ đường
Google Maps

Tuyến: **Võ Văn Kiệt → Trần Đại Nghĩa → Mai Bá Hương → Kênh 4 → Học viện.**

VISSAI SAIGON HOTEL

ĐẾN HỌC VIỆN PHẬT GIÁO VIỆT NAM

CHỈ DẪN TỪNG CHẶNG · ĐỌC THEO THỨ TỰ TỪ 01 ĐẾN 20

01 **HOÀNG VĂN THỤ**

Theo lối ra khách sạn đến Hoàng Văn Thụ. **Rẽ phải** đi 60 m; **quay đầu tại điểm cho phép**, đi tiếp 390 m.

02 **PHAN ĐÌNH GIÓT**

Chếch phải vào Phan Đình Giót, đi khoảng 210 m.

03 **PHAN THÚC DUYỆN**

Giữ nhánh trái vào Phan Thúc Duyện; tiếp tục theo nhánh trái, đi khoảng 310 m.

04 **TRẦN QUỐC HOÀN**

Rẽ trái vào Trần Quốc Hoàn, đi khoảng 330 m đến vòng xoay Lăng Cha Cả.

05 **VÒNG XOAY LĂNG CHA CẢ**

Chọn **lối ra thứ 2 vào Hoàng Văn Thụ**, đi khoảng 780 m.

06 **XUÂN DIỆU → XUÂN HỒNG**

Tiếp tục sang Xuân Diệu 160 m; **rẽ trái vào Xuân Hồng**, đi khoảng 410 m.

07 **TRƯỜNG CHINH → LÝ THƯỜNG KIỆT**

Rẽ trái vào Trường Chinh, đi 170 m; **chếch phải vào Lý Thường Kiệt**, đi 320 m.

08 **LẠC LONG QUÂN**

Tại vòng xoay, chọn **lối ra thứ 1 vào Lạc Long Quân**, đi khoảng 2,9 km.

09 **VÒNG XOAY ĐẦM SEN → PHÚ THỌ**

Chọn **lối ra thứ 2**, theo Lạc Long Quân 860 m; tiếp tục sang **Phú Thọ** khoảng 510 m.

10 **HỒNG BÀNG**

Đến cuối đường, **rẽ phải vào Hồng Bàng**; qua cầu Ông Buông 1 đến bùng binh Phú Lâm, khoảng 800 m.

11 **NGUYỄN VĂN LUÔNG**

Tại bùng binh Phú Lâm, chọn **lối ra thứ 5 vào Nguyễn Văn Luông**, đi khoảng 2 km.

12 **LÝ CHIÊU HOÀNG → NGUYỄN VĂN LUÔNG**

Cuối đường, **rẽ trái vào Lý Chiêu Hoàng** khoảng 15 m; **rẽ phải trở lại Nguyễn Văn Luông**, đi khoảng 180 m.

13 **VÀO VÕ VĂN KIỆT**

Rẽ phải vào Võ Văn Kiệt, đi khoảng 490 m; **giữ nhánh trái** nhập đại lộ, đi thêm khoảng 290 m.

14 **TIẾP TỤC VÕ VĂN KIỆT**

Theo **Võ Văn Kiệt hướng Quốc lộ 1**, qua cầu Rạch Cây; tiếp tục khoảng 3,1 km đến nhánh ra.

15 **NHÁNH RA QUỐC LỘ 1**

Chếch phải theo nhánh ra khoảng 380 m; nhập **Lê Khả Phiêu (Quốc lộ 1)**, đi khoảng 430 m đến vòng xoay An Lạc.

16 **VÒNG XOAY AN LẠC**

Chọn **lối ra thứ 3**, theo Lê Khả Phiêu khoảng 120 m; **rẽ phải theo nhánh ra** khoảng 60 m.

17 **TRẦN ĐẠI NGHĨA**

Rẽ phải vào Trần Đại Nghĩa, đi khoảng 9,6 km đến cầu Kênh A; **qua cầu và tiếp tục đi thẳng** khoảng 2,4 km đến Mai Bá Hương.

18 **MAI BÁ HƯƠNG**

Đến cuối đường, **rẽ phải vào Mai Bá Hương**, đi khoảng 1,6 km đến đường Kênh 4.

19 **ĐƯỜNG KÊNH 4**

Rẽ phải vào đường Kênh 4, đi khoảng 640 m đến cổng Học viện.

20 **CỔNG HỌC VIỆN**

Rẽ trái vào cổng Học viện Phật giáo Việt Nam phía đường Kênh 4.

Quét mã ở trang 1 hoặc **nhấn vào đây để mở Google Maps** và xem tình hình đường đi tại thời điểm khởi hành.

FIRST HOTEL (ĐỆ NHẤT)

ĐẾN HỌC VIỆN PHẬT GIÁO VIỆT NAM

CƠ SỞ 2 · BÌNH CHÁNH · DI CHUYỂN BẰNG Ô TÔ

A **ĐIỂM XUẤT PHÁT**

First Hotel (Đệ Nhất)
18 Hoàng Việt, TP.HCM

B **ĐIỂM ĐẾN**

Học viện Phật giáo Việt Nam - Cơ sở 2
A13/14 Mai Bá Hương, xã Bình Lợi, TP.HCM

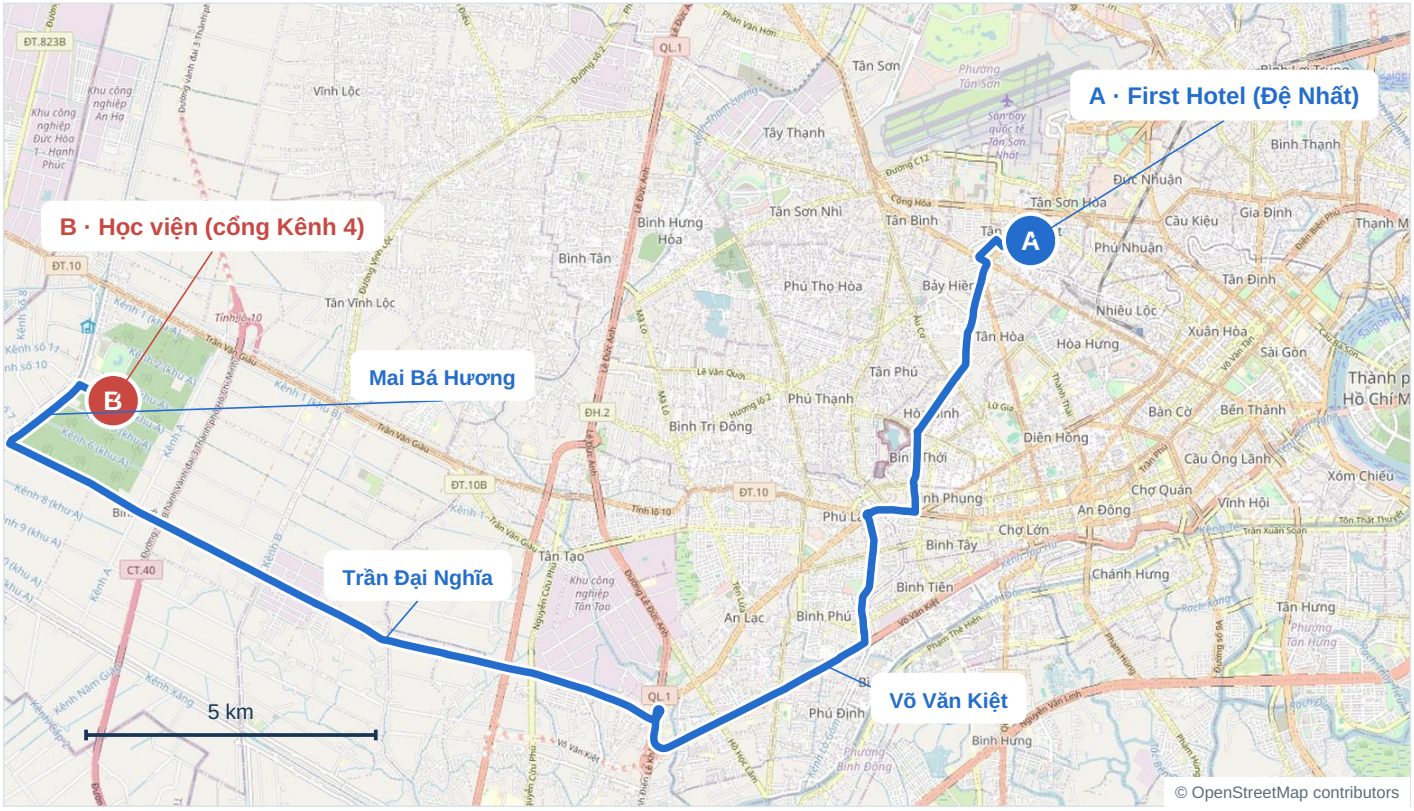

ĐOẠN CUỐI ĐẾN HỌC VIỆN

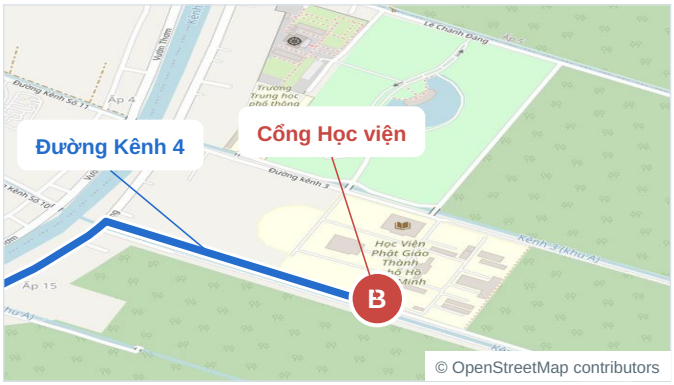

KHOẢNG 28,6 KM

DỰ KIẾN: 50 - 70 PHÚT

Ước tính ô tô; tùy tình hình giao thông.

QUÉT MÃ
Mở chỉ đường
Google Maps

Tuyến: **Võ Văn Kiệt → Trần Đại Nghĩa → Mai Bá Hương → Kênh 4 → Học viện.**

FIRST HOTEL (ĐỆ NHẤT)

ĐẾN HỌC VIỆN PHẬT GIÁO VIỆT NAM

CHỈ DẪN TỪNG CHẶNG · ĐỌC THEO THỨ TỰ TỪ 01 ĐẾN 17

01 **HOÀNG VIỆT**

Ra Hoàng Việt; tại vòng xoay, chọn **lối ra thứ 2**, đi khoảng 210 m.

02 **HOÀNG VĂN THỤ**

Rẽ trái vào Hoàng Văn Thụ, đi khoảng 440 m.

03 **XUÂN DIỆU → XUÂN HỒNG**

Tiếp tục sang Xuân Diệu 160 m; **rẽ trái vào Xuân Hồng**, đi khoảng 410 m.

04 **TRƯỜNG CHINH → LÝ THƯỜNG KIỆT**

Rẽ trái vào Trường Chinh, đi 170 m; **chếch phải vào Lý Thường Kiệt**, đi 320 m.

05 **LẠC LONG QUÂN**

Tại vòng xoay, chọn **lối ra thứ 1 vào Lạc Long Quân**, đi khoảng 2,9 km.

06 **VÒNG XOAY ĐẦM SEN → PHÚ THỌ**

Chọn **lối ra thứ 2**, theo Lạc Long Quân 860 m; tiếp tục sang **Phú Thọ** khoảng 510 m.

07 **HỒNG BÀNG**

Đến cuối đường, **rẽ phải vào Hồng Bàng**; qua cầu Ông Buông 1 đến bùng binh Phú Lâm, khoảng 800 m.

08 **NGUYỄN VĂN LUÔNG**

Tại bùng binh Phú Lâm, chọn **lối ra thứ 5 vào Nguyễn Văn Luông**, đi khoảng 2 km.

09 **LÝ CHIÊU HOÀNG → NGUYỄN VĂN LUÔNG**

Cuối đường, **rẽ trái vào Lý Chiêu Hoàng** khoảng 15 m; **rẽ phải trở lại Nguyễn Văn Luông**, đi khoảng 180 m.

10 **VÀO VÕ VĂN KIỆT**

Rẽ phải vào Võ Văn Kiệt, đi khoảng 490 m; **giữ nhánh trái** nhập đại lộ, đi thêm khoảng 290 m.

11 **TIẾP TỤC VÕ VĂN KIỆT**

Theo **Võ Văn Kiệt hướng Quốc lộ 1**, qua cầu Rạch Cây; tiếp tục khoảng 3,1 km đến nhánh ra.

12 **NHÁNH RA QUỐC LỘ 1**

Chếch phải theo nhánh ra khoảng 380 m; nhập **Lê Khả Phiêu (Quốc lộ 1)**, đi khoảng 430 m đến vòng xoay An Lạc.

13 **VÒNG XOAY AN LẠC**

Chọn **lối ra thứ 3**, theo Lê Khả Phiêu khoảng 120 m; **rẽ phải theo nhánh ra** khoảng 60 m.

14 **TRẦN ĐẠI NGHĨA**

Rẽ phải vào Trần Đại Nghĩa, đi khoảng 9,6 km đến cầu Kênh A; **qua cầu và tiếp tục đi thẳng** khoảng 2,4 km đến Mai Bá Hương.

15 **MAI BÁ HƯƠNG**

Đến cuối đường, **rẽ phải vào Mai Bá Hương**, đi khoảng 1,6 km đến đường Kênh 4.

16 **ĐƯỜNG KÊNH 4**

Rẽ phải vào đường Kênh 4, đi khoảng 640 m đến cổng Học viện.

17 **CỔNG HỌC VIỆN**

Rẽ trái vào cổng Học viện Phật giáo Việt Nam phía đường Kênh 4.

Quét mã ở trang 1 hoặc **nhấn vào đây để mở Google Maps** và xem tình hình đường đi tại thời điểm khởi hành.

TTC AIRPORT HOTEL

ĐẾN HỌC VIỆN PHẬT GIÁO VIỆT NAM

CƠ SỞ 2 · BÌNH CHÁNH · DI CHUYỂN BẰNG Ô TÔ

A **ĐIỂM XUẤT PHÁT**

TTC Airport Hotel
315 Hoàng Văn Thụ, TP.HCM

B **ĐIỂM ĐẾN**

Học viện Phật giáo Việt Nam - Cơ sở 2
A13/14 Mai Bá Hương, xã Bình Lợi, TP.HCM

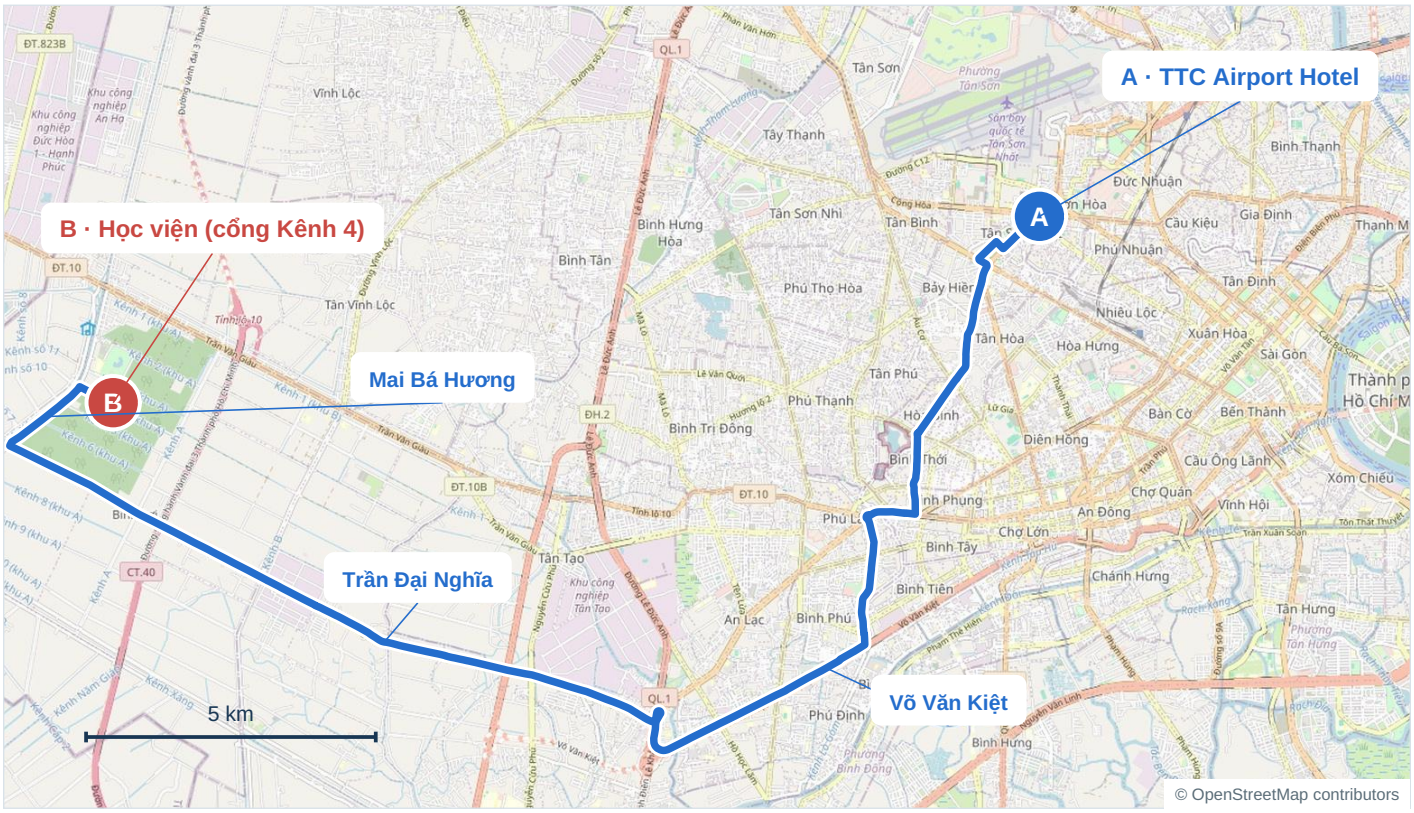

ĐOẠN CUỐI ĐẾN HỌC VIỆN

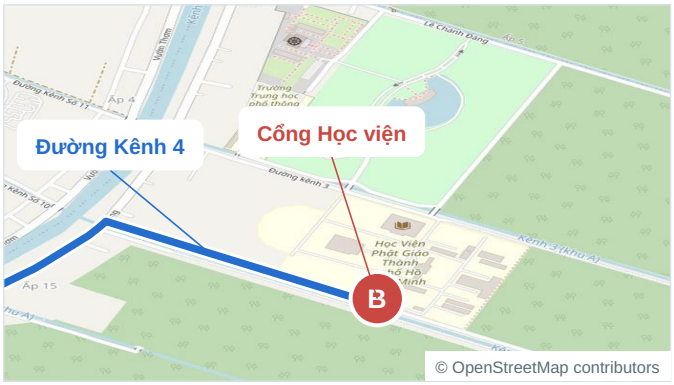

KHOẢNG 29,1 KM

DỰ KIẾN: 50 - 70 PHÚT

Ước tính ô tô; tùy tình hình giao thông.

QUÉT MÃ
Mở chỉ đường
Google Maps

Tuyến: **Võ Văn Kiệt → Trần Đại Nghĩa → Mai Bá Hương → Kênh 4 → Học viện.**

TTC AIRPORT HOTEL

ĐẾN HỌC VIỆN PHẬT GIÁO VIỆT NAM

CHỈ DẪN TỪNG CHẶNG · ĐỌC THEO THỨ TỰ TỪ 01 ĐẾN 17

01 **HOÀNG VĂN THỤ → BÙI THỊ XUÂN**

Theo Hoàng Văn Thụ 40 m; **rẽ phải vào Bùi Thị Xuân**, đi khoảng 230 m.

02 **LÊ VĂN SỸ → HOÀNG VĂN THỤ**

Tại vòng xoay, chọn **lối ra thứ 1 vào Lê Văn Sỹ**, đi 230 m; **rẽ trái vào Hoàng Văn Thụ**, đi 740 m.

03 **XUÂN DIỆU → XUÂN HỒNG**

Tiếp tục sang Xuân Diệu 160 m; **rẽ trái vào Xuân Hồng**, đi khoảng 410 m.

04 **TRƯỜNG CHINH → LÝ THƯỜNG KIỆT**

Rẽ trái vào Trường Chinh, đi 170 m; **chếch phải vào Lý Thường Kiệt**, đi 320 m.

05 **LẠC LONG QUÂN**

Tại vòng xoay, chọn **lối ra thứ 1 vào Lạc Long Quân**, đi khoảng 2,9 km.

06 **VÒNG XOAY ĐẦM SEN → PHÚ THỌ**

Chọn **lối ra thứ 2**, theo Lạc Long Quân 860 m; tiếp tục sang **Phú Thọ** khoảng 510 m.

07 **HỒNG BÀNG**

Đến cuối đường, **rẽ phải vào Hồng Bàng**; qua cầu Ông Buông 1 đến bùng binh Phú Lâm, khoảng 800 m.

08 **NGUYỄN VĂN LUÔNG**

Tại bùng binh Phú Lâm, chọn **lối ra thứ 5 vào Nguyễn Văn Luông**, đi khoảng 2 km.

09 **LÝ CHIÊU HOÀNG → NGUYỄN VĂN LUÔNG**

Cuối đường, **rẽ trái vào Lý Chiêu Hoàng** khoảng 15 m; **rẽ phải trở lại Nguyễn Văn Luông**, đi khoảng 180 m.

10 **VÀO VÕ VĂN KIỆT**

Rẽ phải vào Võ Văn Kiệt, đi khoảng 490 m; **giữ nhánh trái** nhập đại lộ, đi thêm khoảng 290 m.

11 **TIẾP TỤC VÕ VĂN KIỆT**

Theo **Võ Văn Kiệt hướng Quốc lộ 1**, qua cầu Rạch Cây; tiếp tục khoảng 3,1 km đến nhánh ra.

12 **NHÁNH RA QUỐC LỘ 1**

Chếch phải theo nhánh ra khoảng 380 m; nhập **Lê Khả Phiêu (Quốc lộ 1)**, đi khoảng 430 m đến vòng xoay An Lạc.

13 **VÒNG XOAY AN LẠC**

Chọn **lối ra thứ 3**, theo Lê Khả Phiêu khoảng 120 m; **rẽ phải theo nhánh ra** khoảng 60 m.

14 **TRẦN ĐẠI NGHĨA**

Rẽ phải vào Trần Đại Nghĩa, đi khoảng 9,6 km đến cầu Kênh A; **qua cầu và tiếp tục đi thẳng** khoảng 2,4 km đến Mai Bá Hương.

15 **MAI BÁ HƯƠNG**

Đến cuối đường, **rẽ phải vào Mai Bá Hương**, đi khoảng 1,6 km đến đường Kênh 4.

16 **ĐƯỜNG KÊNH 4**

Rẽ phải vào đường Kênh 4, đi khoảng 640 m đến cổng Học viện.

17 **CỔNG HỌC VIỆN**

Rẽ trái vào cổng Học viện Phật giáo Việt Nam phía đường Kênh 4.

Quét mã ở trang 1 hoặc **nhấn vào đây để mở Google Maps** và xem tình hình đường đi tại thời điểm khởi hành.

ĐỒNG KHÁNH HOTEL

ĐẾN HỌC VIỆN PHẬT GIÁO VIỆT NAM

CƠ SỞ 2 · BÌNH CHÁNH · DI CHUYỂN BẰNG Ô TÔ

A **ĐIỂM XUẤT PHÁT**

Đồng Khánh Hotel
2 Trần Hưng Đạo B, TP.HCM

B **ĐIỂM ĐẾN**

Học viện Phật giáo Việt Nam - Cơ sở 2
A13/14 Mai Bá Hương, xã Bình Lợi, TP.HCM



ĐOẠN CUỐI ĐẾN HỌC VIỆN

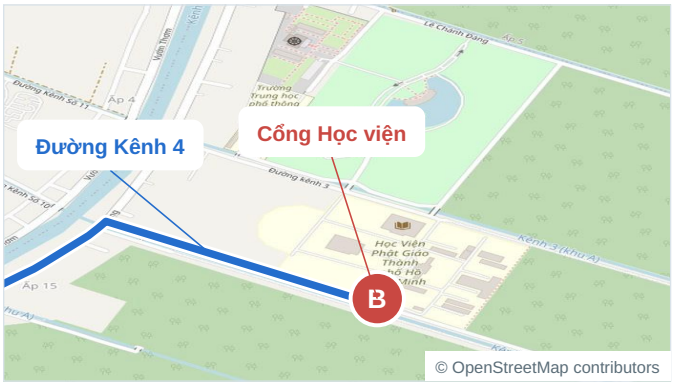

KHOẢNG 24,3 KM

DỰ KIẾN: 45 - 60 PHÚT

Ước tính ô tô; tùy tình hình giao thông.

QUÉT MÃ
Mở chỉ đường
Google Maps

Tuyến: **Võ Văn Kiệt → Trần Đại Nghĩa → Mai Bá Hương → Kênh 4 → Học viện.**

ĐỒNG KHÁNH HOTEL

ĐẾN HỌC VIỆN PHẬT GIÁO VIỆT NAM

CHỈ DẪN TỪNG CHẶNG · ĐỌC THEO THỨ TỰ TỪ 01 ĐẾN 10

01 **AN BÌNH → TRẦN PHÚ**

Theo An Bình khoảng 150 m; **rẽ trái vào Trần Phú**, đi khoảng 400 m.

02 **TRẦN HƯNG ĐẠO → PHAN PHÚ TIÊN**

Chếch phải vào Trần Hưng Đạo, đi 280 m; **rẽ trái vào Phan Phú Tiên**, đi 170 m.

03 **VÀO VÕ VĂN KIỆT**

Rẽ phải vào đường nhánh Võ Văn Kiệt khoảng 290 m; **rẽ trái nhập đại lộ Võ Văn Kiệt**, đi khoảng 4,4 km.

04 **TIẾP TỤC VÕ VĂN KIỆT**

Theo **Võ Văn Kiệt hướng Quốc lộ 1**, qua cầu Rạch Cây; tiếp tục khoảng 3,1 km đến nhánh ra.

05 **NHÁNH RA QUỐC LỘ 1**

Chếch phải theo nhánh ra khoảng 380 m; nhập **Lê Khả Phiêu (Quốc lộ 1)**, đi khoảng 430 m đến vòng xoay An Lạc.

06 **VÒNG XOAY AN LẠC**

Chọn **lối ra thứ 3**, theo Lê Khả Phiêu khoảng 120 m; **rẽ phải theo nhánh ra** khoảng 60 m.

07 **TRẦN ĐẠI NGHĨA**

Rẽ phải vào Trần Đại Nghĩa, đi khoảng 9,6 km đến cầu Kênh A; **qua cầu và tiếp tục đi thẳng** khoảng 2,4 km đến Mai Bá Hương.

08 **MAI BÁ HƯƠNG**

Đến cuối đường, **rẽ phải vào Mai Bá Hương**, đi khoảng 1,6 km đến đường Kênh 4.

09 **ĐƯỜNG KÊNH 4**

Rẽ phải vào đường Kênh 4, đi khoảng 640 m đến cổng Học viện.

10 **CỔNG HỌC VIỆN**

Rẽ trái vào cổng Học viện Phật giáo Việt Nam phía đường Kênh 4.

Quét mã ở trang 1 hoặc **nhấn vào đây để mở Google Maps** và xem tình hình đường đi tại thời điểm khởi hành.

THIÊN HỒNG HOTEL

ĐẾN HỌC VIỆN PHẬT GIÁO VIỆT NAM

CƠ SỞ 2 · BÌNH CHÁNH · DI CHUYỂN BẰNG Ô TÔ

A **ĐIỂM XUẤT PHÁT**

Thiên Hồng Hotel
52-56 Tản Đà, TP.HCM

B **ĐIỂM ĐẾN**

Học viện Phật giáo Việt Nam - Cơ sở 2
A13/14 Mai Bá Hương, xã Bình Lợi, TP.HCM



ĐOẠN CUỐI ĐẾN HỌC VIỆN

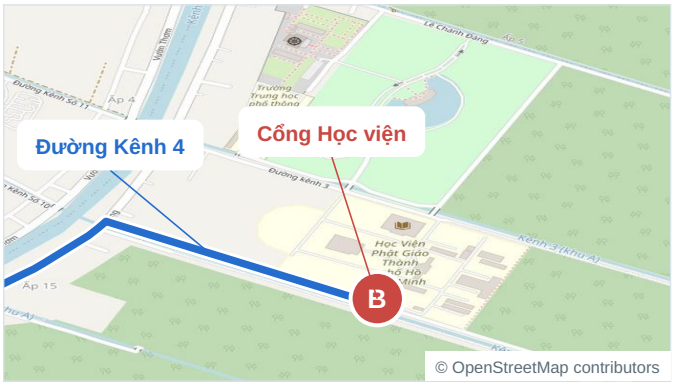

KHOẢNG 23,4 KM

DỰ KIẾN: 45 - 60 PHÚT

Ước tính ô tô; tùy tình hình giao thông.

QUÉT MÃ
Mở chỉ đường
Google Maps

Tuyến: **Võ Văn Kiệt → Trần Đại Nghĩa → Mai Bá Hương → Kênh 4 → Học viện.**

THIÊN HỒNG HOTEL

ĐẾN HỌC VIỆN PHẬT GIÁO VIỆT NAM

CHỈ DẪN TỪNG CHẶNG · ĐỌC THEO THỨ TỰ TỪ 01 ĐẾN 09

01 **TẢN ĐÀ**

Theo **Tản Đà** về phía Võ Văn Kiệt, đi khoảng 170 m.

02 **VÀO VÕ VĂN KIỆT**

Cuối đường, **rẽ phải vào đường nhánh Võ Văn Kiệt** khoảng 170 m; **rẽ trái nhập đại lộ Võ Văn Kiệt**, đi khoảng 4,4 km.

03 **TIẾP TỤC VÕ VĂN KIỆT**

Theo **Võ Văn Kiệt hướng Quốc lộ 1**, qua cầu Rạch Cây; tiếp tục khoảng 3,1 km đến nhánh ra.

04 **NHÁNH RA QUỐC LỘ 1**

Chếch phải theo nhánh ra khoảng 380 m; nhập **Lê Khả Phiêu (Quốc lộ 1)**, đi khoảng 430 m đến vòng xoay An Lạc.

05 **VÒNG XOAY AN LẠC**

Chọn **lối ra thứ 3**, theo Lê Khả Phiêu khoảng 120 m; **rẽ phải theo nhánh ra** khoảng 60 m.

06 **TRẦN ĐẠI NGHĨA**

Rẽ phải vào Trần Đại Nghĩa, đi khoảng 9,6 km đến cầu Kênh A; **qua cầu và tiếp tục đi thẳng** khoảng 2,4 km đến Mai Bá Hương.

07 **MAI BÁ HƯƠNG**

Đến cuối đường, **rẽ phải vào Mai Bá Hương**, đi khoảng 1,6 km đến đường Kênh 4.

08 **ĐƯỜNG KÊNH 4**

Rẽ phải vào đường Kênh 4, đi khoảng 640 m đến cổng Học viện.

09 **CỔNG HỌC VIỆN**

Rẽ trái vào cổng Học viện Phật giáo Việt Nam phía đường Kênh 4.

Quét mã ở trang 1 hoặc **nhấn vào đây để mở Google Maps** và xem tình hình đường đi tại thời điểm khởi hành.

BÁT ĐẠT HOTEL

ĐẾN HỌC VIỆN PHẬT GIÁO VIỆT NAM

CƠ SỞ 2 · BÌNH CHÁNH · DI CHUYỂN BẰNG Ô TÔ

A **ĐIỂM XUẤT PHÁT**

Bát Đạt Hotel
238-244 Trần Hưng Đạo, TP.HCM

B **ĐIỂM ĐẾN**

Học viện Phật giáo Việt Nam - Cơ sở 2
A13/14 Mai Bá Hương, xã Bình Lợi, TP.HCM



ĐOẠN CUỐI ĐẾN HỌC VIỆN

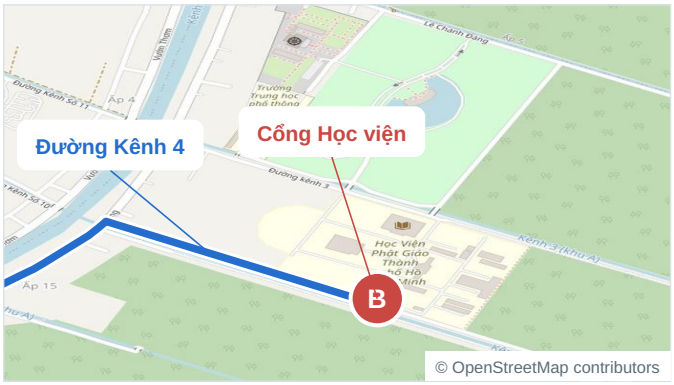

KHOẢNG 23,5 KM

DỰ KIẾN: 45 - 60 PHÚT

Ước tính ô tô; tùy tình hình giao thông.

QUÉT MÃ
Mở chỉ đường
Google Maps

Tuyến: **Võ Văn Kiệt → Trần Đại Nghĩa → Mai Bá Hương → Kênh 4 → Học viện.**

BÁT ĐẠT HOTEL

ĐẾN HỌC VIỆN PHẬT GIÁO VIỆT NAM

CHỈ DẪN TỪNG CHẶNG · ĐỌC THEO THỨ TỰ TỪ 01 ĐẾN 09

01 **TRẦN HƯNG ĐẠO → TẢN ĐÀ**

Ra Trần Hưng Đạo, **rẽ phải** đi 80 m; **rẽ trái vào Tản Đà**, đi khoảng 180 m.

02 **VÀO VÕ VĂN KIỆT**

Cuối đường, **rẽ phải vào đường nhánh Võ Văn Kiệt** khoảng 170 m; **rẽ trái nhập đại lộ Võ Văn Kiệt**, đi khoảng 4,4 km.

03 **TIẾP TỤC VÕ VĂN KIỆT**

Theo **Võ Văn Kiệt hướng Quốc lộ 1**, qua cầu Rạch Cây; tiếp tục khoảng 3,1 km đến nhánh ra.

04 **NHÁNH RA QUỐC LỘ 1**

Chếch phải theo nhánh ra khoảng 380 m; nhập **Lê Khả Phiêu (Quốc lộ 1)**, đi khoảng 430 m đến vòng xoay An Lạc.

05 **VÒNG XOAY AN LẠC**

Chọn **lối ra thứ 3**, theo Lê Khả Phiêu khoảng 120 m; **rẽ phải theo nhánh ra** khoảng 60 m.

06 **TRẦN ĐẠI NGHĨA**

Rẽ phải vào Trần Đại Nghĩa, đi khoảng 9,6 km đến cầu Kênh A; **qua cầu và tiếp tục đi thẳng** khoảng 2,4 km đến Mai Bá Hương.

07 **MAI BÁ HƯƠNG**

Đến cuối đường, **rẽ phải vào Mai Bá Hương**, đi khoảng 1,6 km đến đường Kênh 4.

08 **ĐƯỜNG KÊNH 4**

Rẽ phải vào đường Kênh 4, đi khoảng 640 m đến cổng Học viện.

09 **CỔNG HỌC VIỆN**

Rẽ trái vào cổng Học viện Phật giáo Việt Nam phía đường Kênh 4.

Quét mã ở trang 1 hoặc **nhấn vào đây để mở Google Maps** và xem tình hình đường đi tại thời điểm khởi hành.

SEN VIỆT HOTEL

ĐẾN HỌC VIỆN PHẬT GIÁO VIỆT NAM

CƠ SỞ 2 · BÌNH CHÁNH · DI CHUYỂN BẰNG Ô TÔ

A **ĐIỂM XUẤT PHÁT**

Sen Việt Hotel
33 Cao Thắng, TP.HCM

B **ĐIỂM ĐẾN**

Học viện Phật giáo Việt Nam - Cơ sở 2
A13/14 Mai Bá Hương, xã Bình Lợi, TP.HCM



ĐOẠN CUỐI ĐẾN HỌC VIỆN

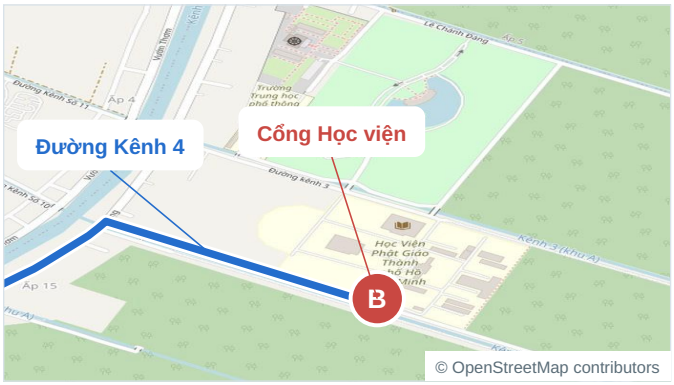

KHOẢNG 27,6 KM

DỰ KIẾN: 50 - 70 PHÚT

Ước tính ô tô; tùy tình hình giao thông.

QUÉT MÃ
Mở chỉ đường
Google Maps

Tuyến: **Võ Văn Kiệt → Trần Đại Nghĩa → Mai Bá Hương → Kênh 4 → Học viện.**

SEN VIỆT HOTEL

ĐẾN HỌC VIỆN PHẬT GIÁO VIỆT NAM

CHỈ DẪN TỪNG CHẶNG · ĐỌC THEO THỨ TỰ TỪ 01 ĐẾN 16

01 **CAO THẮNG → NGUYỄN THỊ MINH KHAI**

Theo Cao Thắng 240 m; **rẽ phải vào Nguyễn Thị Minh Khai**, đi khoảng 390 m.

02 **CÔNG TRƯỜNG CỘNG HÒA**

Chọn **lối ra thứ 1 vào Lý Thái Tổ**, đi khoảng 780 m.

03 **NGÃ BẢY LÝ THÁI TỔ**

Chọn **lối ra thứ 3**, tiếp tục Lý Thái Tổ khoảng 680 m.

04 **ĐƯỜNG 3 THÁNG 2**

Tại vòng xoay, chọn **lối ra thứ 2 vào Đường 3 Tháng 2**, đi khoảng 2,8 km.

05 **MINH PHỤNG**

Giữ nhánh phải trên Đường 3 Tháng 2 khoảng 260 m; **rẽ trái vào Minh Phụng**, đi khoảng 560 m.

06 **HẬU GIANG**

Rẽ phải vào Hậu Giang, qua cầu Hậu Giang; tiếp tục khoảng 800 m.

07 **NGUYỄN VĂN LUÔNG**

Rẽ trái vào Nguyễn Văn Luông, đi khoảng 1,4 km.

08 **LÝ CHIÊU HOÀNG → NGUYỄN VĂN LUÔNG**

Cuối đường, **rẽ trái vào Lý Chiêu Hoàng** khoảng 15 m; **rẽ phải trở lại Nguyễn Văn Luông**, đi khoảng 180 m.

09 **VÀO VÕ VĂN KIỆT**

Rẽ phải vào Võ Văn Kiệt, đi khoảng 490 m; **giữ nhánh trái** nhập đại lộ, đi thêm khoảng 290 m.

10 **TIẾP TỤC VÕ VĂN KIỆT**

Theo **Võ Văn Kiệt hướng Quốc lộ 1**, qua cầu Rạch Cây; tiếp tục khoảng 3,1 km đến nhánh ra.

11 **NHÁNH RA QUỐC LỘ 1**

Chếch phải theo nhánh ra khoảng 380 m; nhập **Lê Khả Phiêu (Quốc lộ 1)**, đi khoảng 430 m đến vòng xoay An Lạc.

12 **VÒNG XOAY AN LẠC**

Chọn **lối ra thứ 3**, theo Lê Khả Phiêu khoảng 120 m; **rẽ phải theo nhánh ra** khoảng 60 m.

13 **TRẦN ĐẠI NGHĨA**

Rẽ phải vào Trần Đại Nghĩa, đi khoảng 9,6 km đến cầu Kênh A; **qua cầu và tiếp tục đi thẳng** khoảng 2,4 km đến Mai Bá Hương.

14 **MAI BÁ HƯƠNG**

Đến cuối đường, **rẽ phải vào Mai Bá Hương**, đi khoảng 1,6 km đến đường Kênh 4.

15 **ĐƯỜNG KÊNH 4**

Rẽ phải vào đường Kênh 4, đi khoảng 640 m đến cổng Học viện.

16 **CỔNG HỌC VIỆN**

Rẽ trái vào cổng Học viện Phật giáo Việt Nam phía đường Kênh 4.

Quét mã ở trang 1 hoặc **nhấn vào đây để mở Google Maps** và xem tình hình đường đi tại thời điểm khởi hành.

ALAGON SAIGON HOTEL

ĐẾN HỌC VIỆN PHẬT GIÁO VIỆT NAM

CƠ SỞ 2 · BÌNH CHÁNH · DI CHUYỂN BẰNG Ô TÔ

A **ĐIỂM XUẤT PHÁT**

Alagon Saigon Hotel
289-291 Lý Tự Trọng, TP.HCM

B **ĐIỂM ĐẾN**

Học viện Phật giáo Việt Nam - Cơ sở 2
A13/14 Mai Bá Hương, xã Bình Lợi, TP.HCM

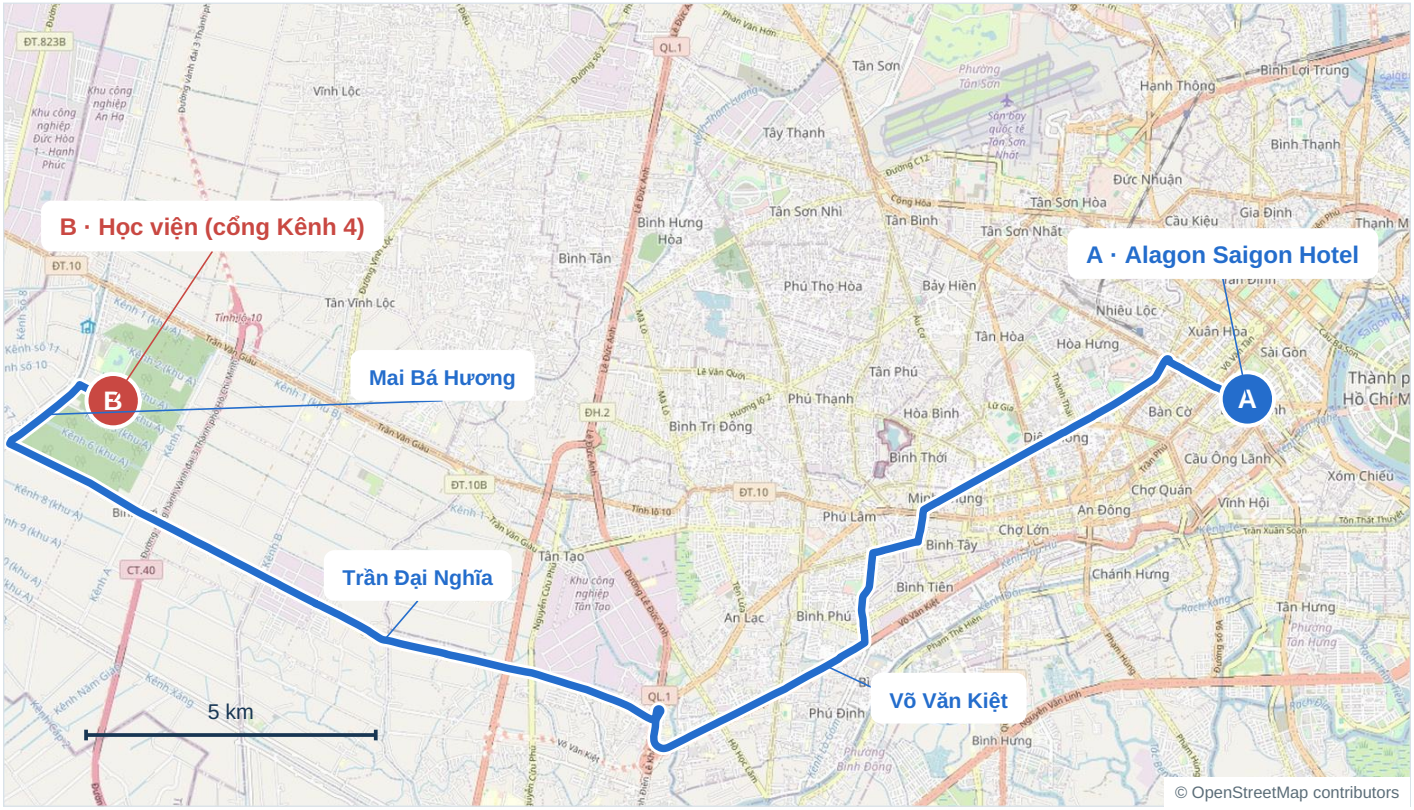

ĐOẠN CUỐI ĐẾN HỌC VIỆN

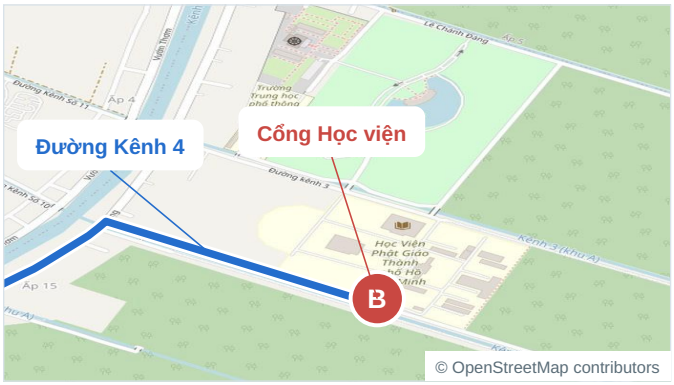

KHOẢNG 29,2 KM

DỰ KIẾN: 55 - 75 PHÚT

Ước tính ô tô; tùy tình hình giao thông.

QUÉT MÃ
Mở chỉ đường
Google Maps

Tuyến: **Võ Văn Kiệt → Trần Đại Nghĩa → Mai Bá Hương → Kênh 4 → Học viện.**

ALAGON SAIGON HOTEL

ĐẾN HỌC VIỆN PHẬT GIÁO VIỆT NAM

CHỈ DẪN TỪNG CHẶNG · ĐỌC THEO THỨ TỰ TỪ 01 ĐẾN 17

01 **LÝ TỰ TRỌNG → LÊ ANH XUÂN**

Theo Lý Tự Trọng 90 m; **rẽ phải vào Lê Anh Xuân**, đi khoảng 100 m.

02 **LÊ THÁNH TÔN → PHẠM HỒNG THÁI**

Rẽ phải vào Lê Thánh Tôn, đi 70 m; **đi thẳng sang Phạm Hồng Thái**, đi khoảng 150 m.

03 **CÁCH MẠNG THÁNG TÁM**

Tại ngã sáu Phù Đổng, chọn **lối ra thứ 2 vào Cách Mạng Tháng Tám**, đi khoảng 1,4 km.

04 **ĐƯỜNG 3 THÁNG 2**

Tại Công trường Dân Chủ, chọn **lối ra thứ 4 vào Đường 3 Tháng 2**, đi khoảng 1,6 km.

05 **QUA CẦU VƯỢT NGUYỄN TRI PHƯƠNG**

Giữ nhánh trái qua cầu vượt Nguyễn Tri Phương; tiếp tục theo Đường 3 Tháng 2 khoảng 3,1 km.

06 **MINH PHỤNG**

Giữ nhánh phải trên Đường 3 Tháng 2 khoảng 260 m; **rẽ trái vào Minh Phụng**, đi khoảng 560 m.

07 **HẬU GIANG**

Rẽ phải vào Hậu Giang, qua cầu Hậu Giang; tiếp tục khoảng 800 m.

08 **NGUYỄN VĂN LUÔNG**

Rẽ trái vào Nguyễn Văn Luông, đi khoảng 1,4 km.

09 **LÝ CHIÊU HOÀNG → NGUYỄN VĂN LUÔNG**

Cuối đường, **rẽ trái vào Lý Chiêu Hoàng** khoảng 15 m; **rẽ phải trở lại Nguyễn Văn Luông**, đi khoảng 180 m.

10 **VÀO VÕ VĂN KIỆT**

Rẽ phải vào Võ Văn Kiệt, đi khoảng 490 m; **giữ nhánh trái** nhập đại lộ, đi thêm khoảng 290 m.

11 **TIẾP TỤC VÕ VĂN KIỆT**

Theo **Võ Văn Kiệt hướng Quốc lộ 1**, qua cầu Rạch Cây; tiếp tục khoảng 3,1 km đến nhánh ra.

12 **NHÁNH RA QUỐC LỘ 1**

Chếch phải theo nhánh ra khoảng 380 m; nhập **Lê Khả Phiêu (Quốc lộ 1)**, đi khoảng 430 m đến vòng xoay An Lạc.

13 **VÒNG XOAY AN LẠC**

Chọn **lối ra thứ 3**, theo Lê Khả Phiêu khoảng 120 m; **rẽ phải theo nhánh ra** khoảng 60 m.

14 **TRẦN ĐẠI NGHĨA**

Rẽ phải vào Trần Đại Nghĩa, đi khoảng 9,6 km đến cầu Kênh A; **qua cầu và tiếp tục đi thẳng** khoảng 2,4 km đến Mai Bá Hương.

15 **MAI BÁ HƯƠNG**

Đến cuối đường, **rẽ phải vào Mai Bá Hương**, đi khoảng 1,6 km đến đường Kênh 4.

16 **ĐƯỜNG KÊNH 4**

Rẽ phải vào đường Kênh 4, đi khoảng 640 m đến cổng Học viện.

17 **CỔNG HỌC VIỆN**

Rẽ trái vào cổng Học viện Phật giáo Việt Nam phía đường Kênh 4.

Quét mã ở trang 1 hoặc **nhấn vào đây để mở Google Maps** và xem tình hình đường đi tại thời điểm khởi hành.

ALAGON CITY HOTEL

ĐẾN HỌC VIỆN PHẬT GIÁO VIỆT NAM

CƠ SỞ 2 · BÌNH CHÁNH · DI CHUYỂN BẰNG Ô TÔ

A **ĐIỂM XUẤT PHÁT**

Alagon City Hotel
54-56-58 Phạm Hồng Thái, TP.HCM

B **ĐIỂM ĐẾN**

Học viện Phật giáo Việt Nam - Cơ sở 2
A13/14 Mai Bá Hương, xã Bình Lợi, TP.HCM

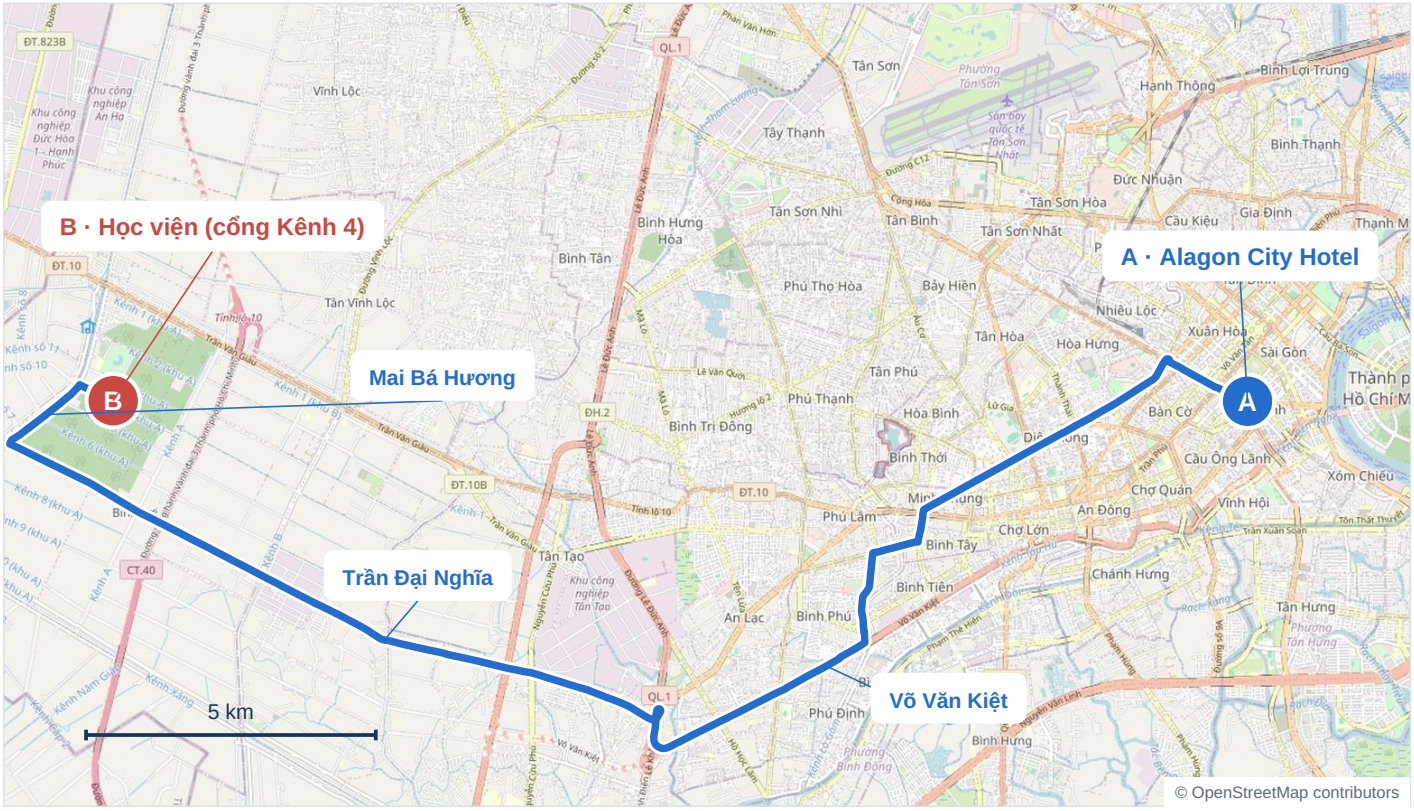

ĐOẠN CUỐI ĐẾN HỌC VIỆN

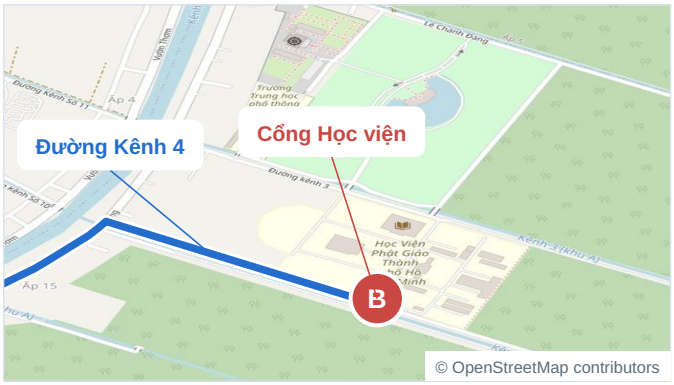

KHOẢNG 29,0 KM

DỰ KIẾN: 50 - 70 PHÚT

Ước tính ô tô; tùy tình hình giao thông.

QUÉT MÃ
Mở chỉ đường
Google Maps

Tuyến: **Võ Văn Kiệt → Trần Đại Nghĩa → Mai Bá Hương → Kênh 4 → Học viện.**

ALAGON CITY HOTEL

ĐẾN HỌC VIỆN PHẬT GIÁO VIỆT NAM

CHỈ DẪN TỪNG CHẶNG · ĐỌC THEO THỨ TỰ TỪ 01 ĐẾN 16

01 **PHẠM HỒNG THÁI**

Theo lối ra khách sạn, **rẽ phải vào Phạm Hồng Thái**, đi khoảng 170 m.

02 **CÁCH MẠNG THÁNG TÁM**

Tại ngã sáu Phù Đổng, chọn **lối ra thứ 2 vào Cách Mạng Tháng Tám**, đi khoảng 1,4 km.

03 **ĐƯỜNG 3 THÁNG 2**

Tại Công trường Dân Chủ, chọn **lối ra thứ 4 vào Đường 3 Tháng 2**, đi khoảng 1,6 km.

04 **QUA CẦU VƯỢT NGUYỄN TRI PHƯƠNG**

Giữ nhánh trái qua cầu vượt Nguyễn Tri Phương; tiếp tục theo Đường 3 Tháng 2 khoảng 3,1 km.

05 **MINH PHỤNG**

Giữ nhánh phải trên Đường 3 Tháng 2 khoảng 260 m; **rẽ trái vào Minh Phụng**, đi khoảng 560 m.

06 **HẬU GIANG**

Rẽ phải vào Hậu Giang, qua cầu Hậu Giang; tiếp tục khoảng 800 m.

07 **NGUYỄN VĂN LUÔNG**

Rẽ trái vào Nguyễn Văn Luông, đi khoảng 1,4 km.

08 **LÝ CHIÊU HOÀNG → NGUYỄN VĂN LUÔNG**

Cuối đường, **rẽ trái vào Lý Chiêu Hoàng** khoảng 15 m; **rẽ phải trở lại Nguyễn Văn Luông**, đi khoảng 180 m.

09 **VÀO VÕ VĂN KIỆT**

Rẽ phải vào Võ Văn Kiệt, đi khoảng 490 m; **giữ nhánh trái** nhập đại lộ, đi thêm khoảng 290 m.

10 **TIẾP TỤC VÕ VĂN KIỆT**

Theo **Võ Văn Kiệt hướng Quốc lộ 1**, qua cầu Rạch Cây; tiếp tục khoảng 3,1 km đến nhánh ra.

11 **NHÁNH RA QUỐC LỘ 1**

Chếch phải theo nhánh ra khoảng 380 m; nhập **Lê Khả Phiêu (Quốc lộ 1)**, đi khoảng 430 m đến vòng xoay An Lạc.

12 **VÒNG XOAY AN LẠC**

Chọn **lối ra thứ 3**, theo Lê Khả Phiêu khoảng 120 m; **rẽ phải theo nhánh ra** khoảng 60 m.

13 **TRẦN ĐẠI NGHĨA**

Rẽ phải vào Trần Đại Nghĩa, đi khoảng 9,6 km đến cầu Kênh A; **qua cầu và tiếp tục đi thẳng** khoảng 2,4 km đến Mai Bá Hương.

14 **MAI BÁ HƯƠNG**

Đến cuối đường, **rẽ phải vào Mai Bá Hương**, đi khoảng 1,6 km đến đường Kênh 4.

15 **ĐƯỜNG KÊNH 4**

Rẽ phải vào đường Kênh 4, đi khoảng 640 m đến cổng Học viện.

16 **CỔNG HỌC VIỆN**

Rẽ trái vào cổng Học viện Phật giáo Việt Nam phía đường Kênh 4.

Quét mã ở trang 1 hoặc **nhấn vào đây để mở Google Maps** và xem tình hình đường đi tại thời điểm khởi hành.

HOTEL CONTINENTAL SAIGON

ĐẾN HỌC VIỆN PHẬT GIÁO VIỆT NAM

CƠ SỞ 2 · BÌNH CHÁNH · DI CHUYỂN BẰNG Ô TÔ

A **ĐIỂM XUẤT PHÁT**

Hotel Continental Saigon
132-134 Đồng Khởi, TP.HCM

B **ĐIỂM ĐẾN**

Học viện Phật giáo Việt Nam - Cơ sở 2
A13/14 Mai Bá Hương, xã Bình Lợi, TP.HCM

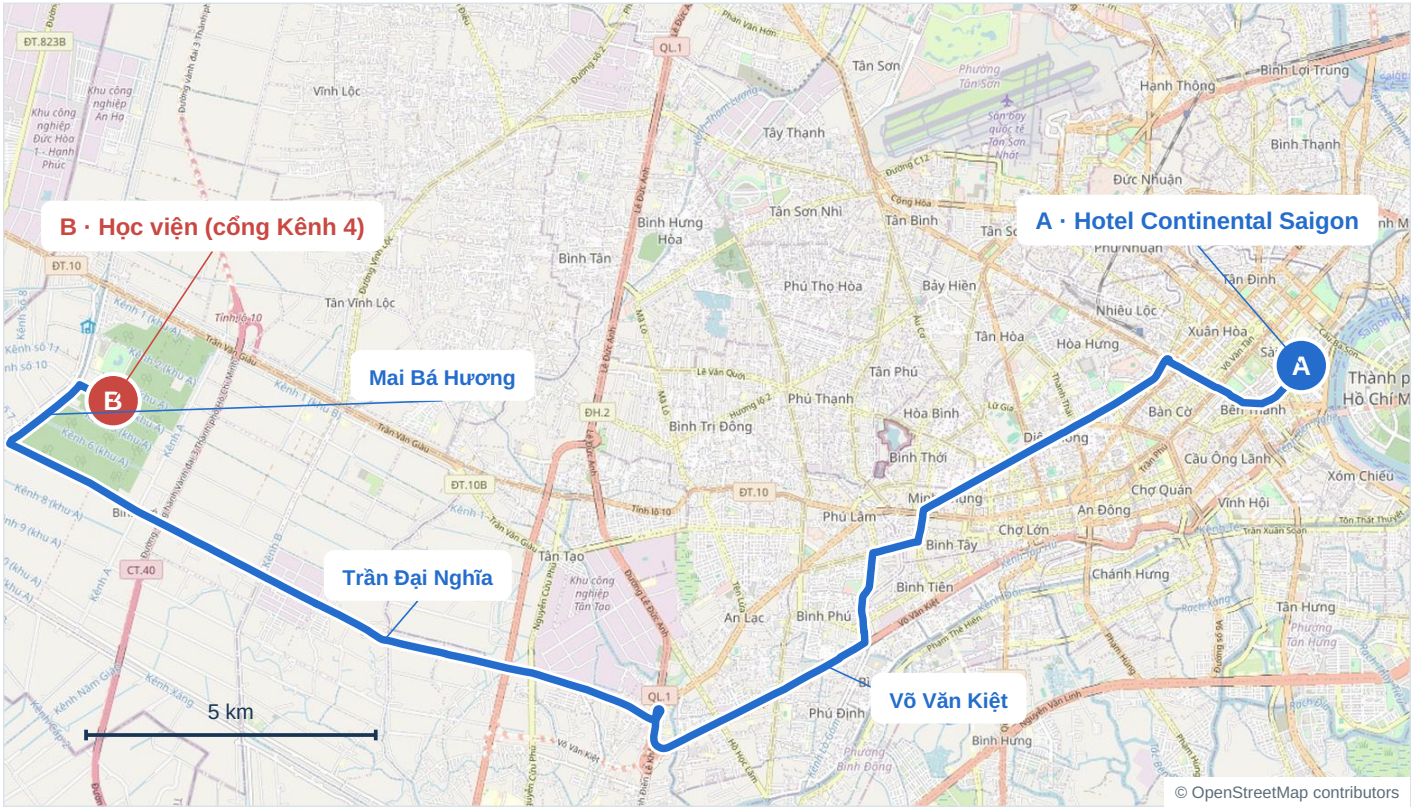

ĐOẠN CUỐI ĐẾN HỌC VIỆN

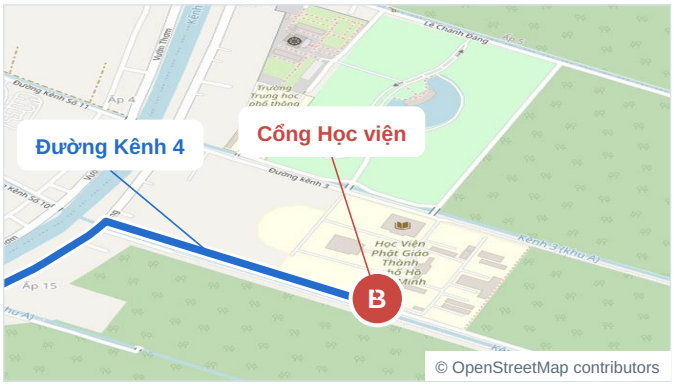

KHOẢNG 30,1 KM

DỰ KIẾN: 55 - 75 PHÚT

Ước tính ô tô; tùy tình hình giao thông.

QUÉT MÃ
Mở chỉ đường
Google Maps

Tuyến: **Võ Văn Kiệt → Trần Đại Nghĩa → Mai Bá Hương → Kênh 4 → Học viện.**

HOTEL CONTINENTAL SAIGON

ĐẾN HỌC VIỆN PHẬT GIÁO VIỆT NAM

CHỈ DẪN TỪNG CHẶNG · ĐỌC THEO THỨ TỰ TỪ 01 ĐẾN 18

01 **LAM SƠN → ĐỒNG KHỞI**

Theo Công trường Lam Sơn 60 m; **rẽ trái vào Đồng Khởi**, đi khoảng 20 m.

02 **LÊ LỢI**

Rẽ phải vào Lê Lợi, đi khoảng 620 m; tiếp tục qua Công trường Quách Thị Trang khoảng 120 m.

03 **LÊ LAI → PHẠM HỒNG THÁI**

Qua Công trường Quách Thị Trang, theo **Lê Lai** khoảng 150 m; **chếch phải vào Phạm Hồng Thái**, đi khoảng 350 m.

04 **CÁCH MẠNG THÁNG TÁM**

Tại ngã sáu Phù Đổng, chọn **lối ra thứ 2 vào Cách Mạng Tháng Tám**, đi khoảng 1,4 km.

05 **ĐƯỜNG 3 THÁNG 2**

Tại Công trường Dân Chủ, chọn **lối ra thứ 4 vào Đường 3 Tháng 2**, đi khoảng 1,6 km.

06 **QUA CẦU VƯỢT NGUYỄN TRI PHƯƠNG**

Giữ nhánh trái qua cầu vượt Nguyễn Tri Phương; tiếp tục theo Đường 3 Tháng 2 khoảng 3,1 km.

07 **MINH PHỤNG**

Giữ nhánh phải trên Đường 3 Tháng 2 khoảng 260 m; **rẽ trái vào Minh Phụng**, đi khoảng 560 m.

08 **HẬU GIANG**

Rẽ phải vào Hậu Giang, qua cầu Hậu Giang; tiếp tục khoảng 800 m.

09 **NGUYỄN VĂN LUÔNG**

Rẽ trái vào Nguyễn Văn Luông, đi khoảng 1,4 km.

10 **LÝ CHIÊU HOÀNG → NGUYỄN VĂN LUÔNG**

Cuối đường, **rẽ trái vào Lý Chiêu Hoàng** khoảng 15 m; **rẽ phải trở lại Nguyễn Văn Luông**, đi khoảng 180 m.

11 **VÀO VÕ VĂN KIỆT**

Rẽ phải vào Võ Văn Kiệt, đi khoảng 490 m; **giữ nhánh trái** nhập đại lộ, đi thêm khoảng 290 m.

12 **TIẾP TỤC VÕ VĂN KIỆT**

Theo **Võ Văn Kiệt hướng Quốc lộ 1**, qua cầu Rạch Cây; tiếp tục khoảng 3,1 km đến nhánh ra.

13 **NHÁNH RA QUỐC LỘ 1**

Chếch phải theo nhánh ra khoảng 380 m; nhập **Lê Khả Phiêu (Quốc lộ 1)**, đi khoảng 430 m đến vòng xoay An Lạc.

14 **VÒNG XOAY AN LẠC**

Chọn **lối ra thứ 3**, theo Lê Khả Phiêu khoảng 120 m; **rẽ phải theo nhánh ra** khoảng 60 m.

15 **TRẦN ĐẠI NGHĨA**

Rẽ phải vào Trần Đại Nghĩa, đi khoảng 9,6 km đến cầu Kênh A; **qua cầu và tiếp tục đi thẳng** khoảng 2,4 km đến Mai Bá Hương.

16 **MAI BÁ HƯƠNG**

Đến cuối đường, **rẽ phải vào Mai Bá Hương**, đi khoảng 1,6 km đến đường Kênh 4.

17 **ĐƯỜNG KÊNH 4**

Rẽ phải vào đường Kênh 4, đi khoảng 640 m đến cổng Học viện.

18 **CỔNG HỌC VIỆN**

Rẽ trái vào cổng Học viện Phật giáo Việt Nam phía đường Kênh 4.

Quét mã ở trang 1 hoặc **nhấn vào đây để mở Google Maps** và xem tình hình đường đi tại thời điểm khởi hành.

OSCAR SAIGON HOTEL

ĐẾN HỌC VIỆN PHẬT GIÁO VIỆT NAM

CƠ SỞ 2 · BÌNH CHÁNH · DI CHUYỂN BẰNG Ô TÔ

A **ĐIỂM XUẤT PHÁT**

Oscar Saigon Hotel
68A Nguyễn Huệ, TP.HCM

B **ĐIỂM ĐẾN**

Học viện Phật giáo Việt Nam - Cơ sở 2
A13/14 Mai Bá Hương, xã Bình Lợi, TP.HCM

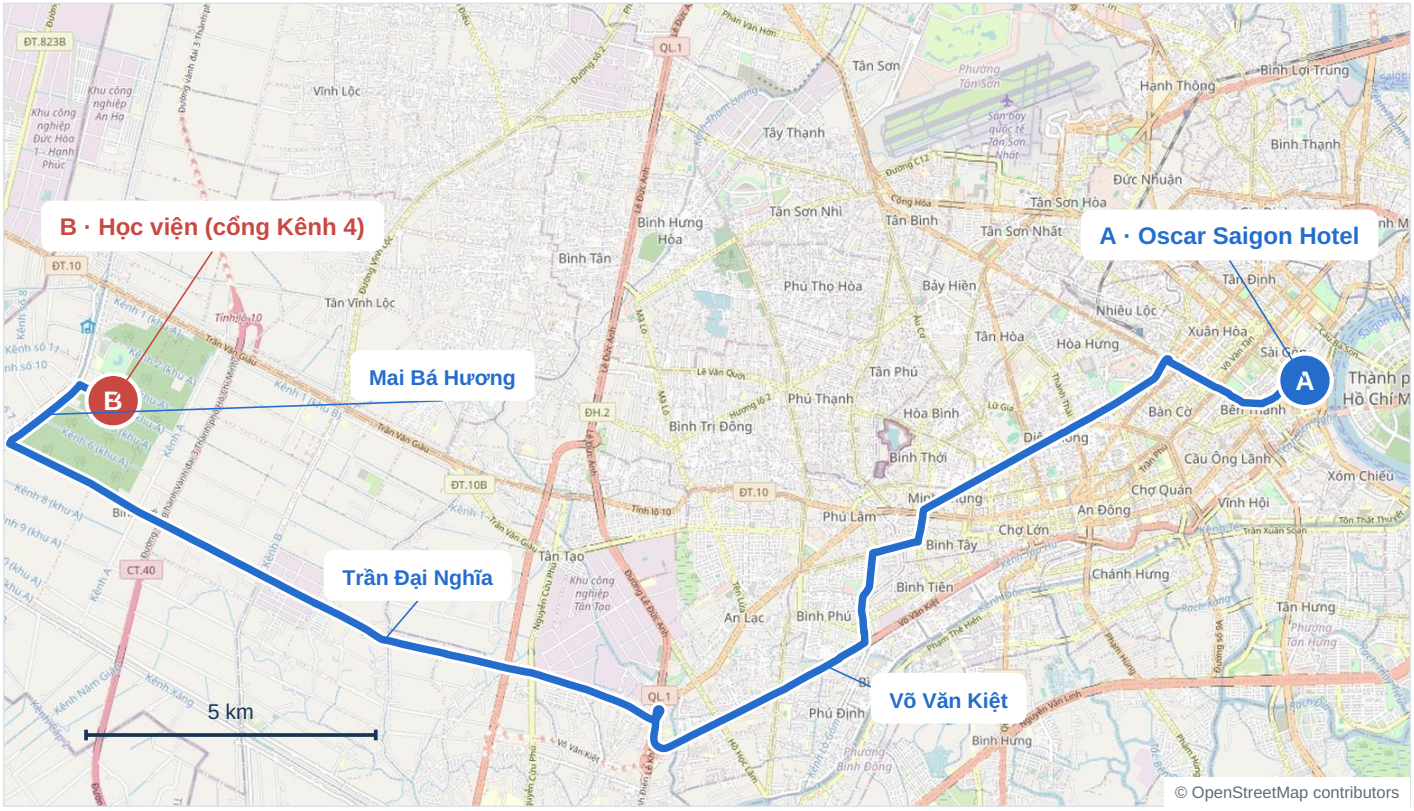

ĐOẠN CUỐI ĐẾN HỌC VIỆN

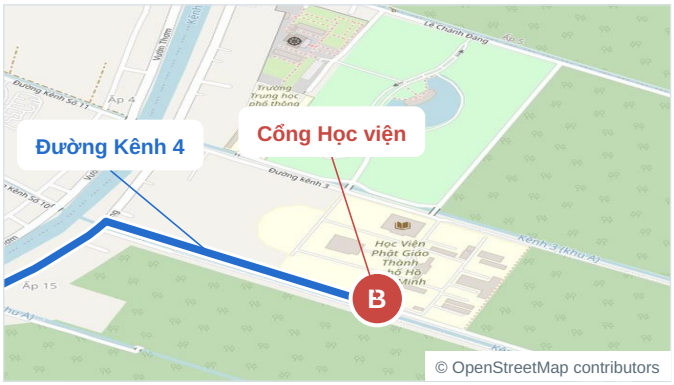

KHOẢNG 30,1 KM

DỰ KIẾN: 55 - 75 PHÚT

Ước tính ô tô; tùy tình hình giao thông.

QUÉT MÃ
Mở chỉ đường
Google Maps

Tuyến: **Võ Văn Kiệt → Trần Đại Nghĩa → Mai Bá Hương → Kênh 4 → Học viện.**

OSCAR SAIGON HOTEL

ĐẾN HỌC VIỆN PHẬT GIÁO VIỆT NAM

CHỈ DẪN TỪNG CHẶNG · ĐỌC THEO THỨ TỰ TỪ 01 ĐẾN 17

01 **NGUYỄN HUỆ → LÊ LỢI**

Theo Nguyễn Huệ 170 m; **rẽ trái vào Lê Lợi**, đi khoảng 530 m; qua Công trường Quách Thị Trang khoảng 120 m.

02 **LÊ LAI → PHẠM HỒNG THÁI**

Qua Công trường Quách Thị Trang, theo **Lê Lai** khoảng 150 m; **chếch phải vào Phạm Hồng Thái**, đi khoảng 350 m.

03 **CÁCH MẠNG THÁNG TÁM**

Tại ngã sáu Phù Đổng, chọn **lối ra thứ 2 vào Cách Mạng Tháng Tám**, đi khoảng 1,4 km.

04 **ĐƯỜNG 3 THÁNG 2**

Tại Công trường Dân Chủ, chọn **lối ra thứ 4 vào Đường 3 Tháng 2**, đi khoảng 1,6 km.

05 **QUA CẦU VƯỢT NGUYỄN TRI PHƯƠNG**

Giữ nhánh trái qua cầu vượt Nguyễn Tri Phương; tiếp tục theo Đường 3 Tháng 2 khoảng 3,1 km.

06 **MINH PHỤNG**

Giữ nhánh phải trên Đường 3 Tháng 2 khoảng 260 m; **rẽ trái vào Minh Phụng**, đi khoảng 560 m.

07 **HẬU GIANG**

Rẽ phải vào Hậu Giang, qua cầu Hậu Giang; tiếp tục khoảng 800 m.

08 **NGUYỄN VĂN LUÔNG**

Rẽ trái vào Nguyễn Văn Luông, đi khoảng 1,4 km.

09 **LÝ CHIÊU HOÀNG → NGUYỄN VĂN LUÔNG**

Cuối đường, **rẽ trái vào Lý Chiêu Hoàng** khoảng 15 m; **rẽ phải trở lại Nguyễn Văn Luông**, đi khoảng 180 m.

10 **VÀO VÕ VĂN KIỆT**

Rẽ phải vào Võ Văn Kiệt, đi khoảng 490 m; **giữ nhánh trái** nhập đại lộ, đi thêm khoảng 290 m.

11 **TIẾP TỤC VÕ VĂN KIỆT**

Theo **Võ Văn Kiệt hướng Quốc lộ 1**, qua cầu Rạch Cây; tiếp tục khoảng 3,1 km đến nhánh ra.

12 **NHÁNH RA QUỐC LỘ 1**

Chếch phải theo nhánh ra khoảng 380 m; nhập **Lê Khả Phiêu (Quốc lộ 1)**, đi khoảng 430 m đến vòng xoay An Lạc.

13 **VÒNG XOAY AN LẠC**

Chọn **lối ra thứ 3**, theo Lê Khả Phiêu khoảng 120 m; **rẽ phải theo nhánh ra** khoảng 60 m.

14 **TRẦN ĐẠI NGHĨA**

Rẽ phải vào Trần Đại Nghĩa, đi khoảng 9,6 km đến cầu Kênh A; **qua cầu và tiếp tục đi thẳng** khoảng 2,4 km đến Mai Bá Hương.

15 **MAI BÁ HƯƠNG**

Đến cuối đường, **rẽ phải vào Mai Bá Hương**, đi khoảng 1,6 km đến đường Kênh 4.

16 **ĐƯỜNG KÊNH 4**

Rẽ phải vào đường Kênh 4, đi khoảng 640 m đến cổng Học viện.

17 **CỔNG HỌC VIỆN**

Rẽ trái vào cổng Học viện Phật giáo Việt Nam phía đường Kênh 4.

Quét mã ở trang 1 hoặc **nhấn vào đây để mở Google Maps** và xem tình hình đường đi tại thời điểm khởi hành.

VIỄN ĐÔNG HOTEL

ĐẾN HỌC VIỆN PHẬT GIÁO VIỆT NAM

CƠ SỞ 2 · BÌNH CHÁNH · DI CHUYỂN BẰNG Ô TÔ

A **ĐIỂM XUẤT PHÁT**

Viễn Đông Hotel
275A Phạm Ngũ Lão, TP.HCM

B **ĐIỂM ĐẾN**

Học viện Phật giáo Việt Nam - Cơ sở 2
A13/14 Mai Bá Hương, xã Bình Lợi, TP.HCM

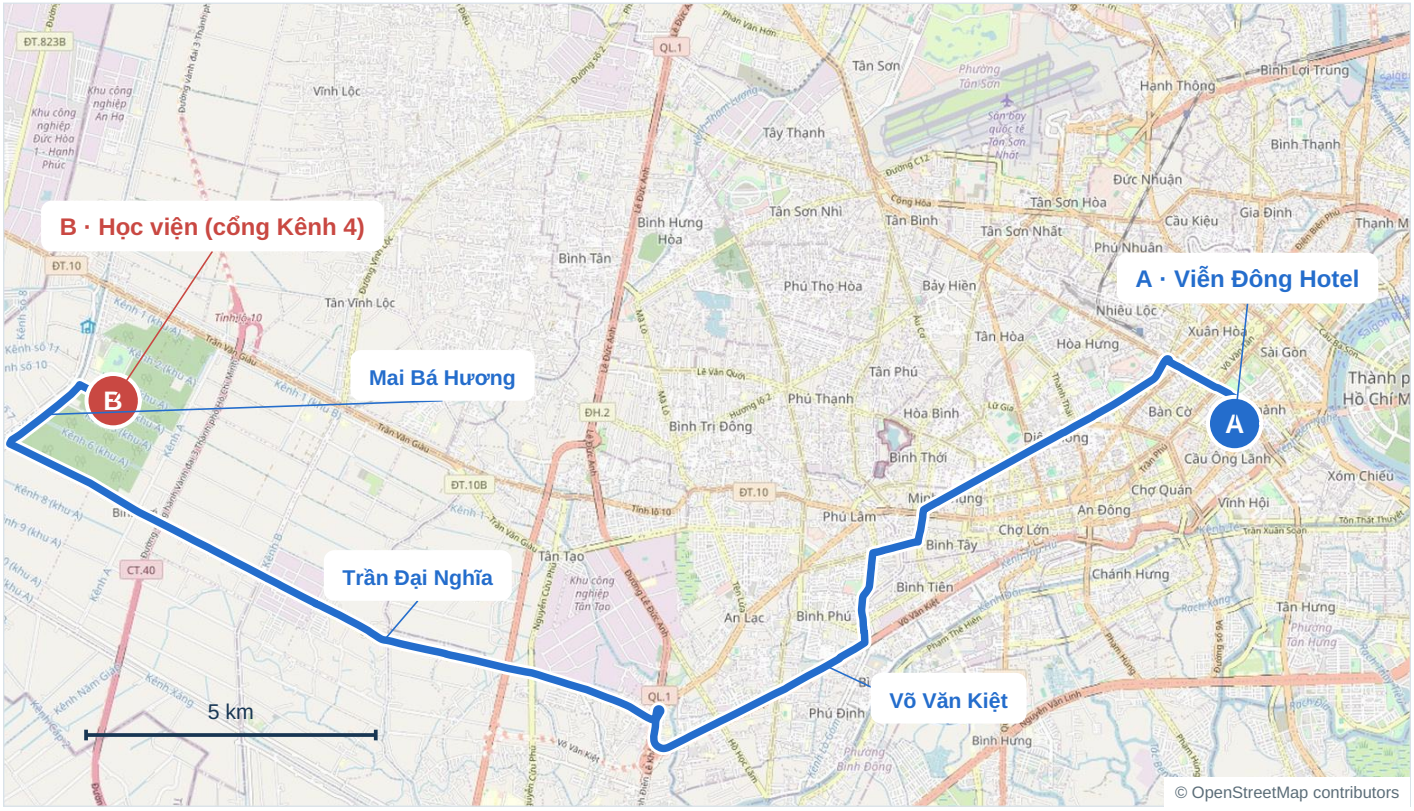

ĐOẠN CUỐI ĐẾN HỌC VIỆN

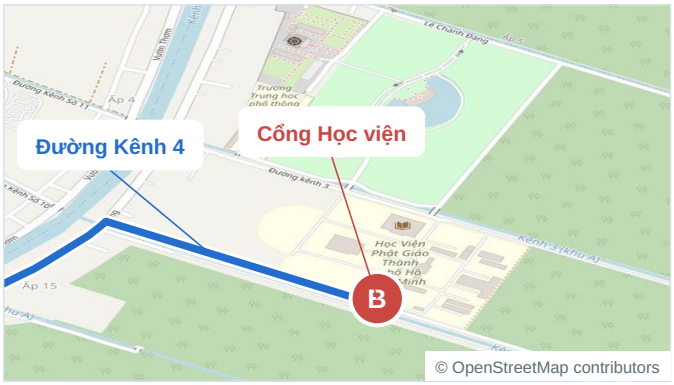

KHOẢNG 29,4 KM

DỰ KIẾN: 55 - 75 PHÚT

Ước tính ô tô; tùy tình hình giao thông.

QUÉT MÃ
Mở chỉ đường
Google Maps

Tuyến: **Võ Văn Kiệt → Trần Đại Nghĩa → Mai Bá Hương → Kênh 4 → Học viện.**

VIỄN ĐÔNG HOTEL

ĐẾN HỌC VIỆN PHẬT GIÁO VIỆT NAM

CHỈ DẪN TỪNG CHẶNG · ĐỌC THEO THỨ TỰ TỪ 01 ĐẾN 17

01 **PHẠM NGŨ LÃO**

Ra Phạm Ngũ Lão, **rẽ phải**, đi khoảng 300 m.

02 **NGUYỄN THỊ NGHĨA**

Rẽ trái vào Nguyễn Thị Nghĩa, đi khoảng 280 m.

03 **NGÃ SÁU PHÙ ĐỔNG**

Chọn **lối ra thứ 3 vào Cách Mạng Tháng Tám**, đi khoảng 1,4 km.

04 **ĐƯỜNG 3 THÁNG 2**

Tại Công trường Dân Chủ, chọn **lối ra thứ 4 vào Đường 3 Tháng 2**, đi khoảng 1,6 km.

05 **QUA CẦU VƯỢT NGUYỄN TRI PHƯƠNG**

Giữ nhánh trái qua cầu vượt Nguyễn Tri Phương; tiếp tục theo Đường 3 Tháng 2 khoảng 3,1 km.

06 **MINH PHỤNG**

Giữ nhánh phải trên Đường 3 Tháng 2 khoảng 260 m; **rẽ trái vào Minh Phụng**, đi khoảng 560 m.

07 **HẬU GIANG**

Rẽ phải vào Hậu Giang, qua cầu Hậu Giang; tiếp tục khoảng 800 m.

08 **NGUYỄN VĂN LUÔNG**

Rẽ trái vào Nguyễn Văn Luông, đi khoảng 1,4 km.

09 **LÝ CHIÊU HOÀNG → NGUYỄN VĂN LUÔNG**

Cuối đường, **rẽ trái vào Lý Chiêu Hoàng** khoảng 15 m; **rẽ phải trở lại Nguyễn Văn Luông**, đi khoảng 180 m.

10 **VÀO VÕ VĂN KIỆT**

Rẽ phải vào Võ Văn Kiệt, đi khoảng 490 m; **giữ nhánh trái** nhập đại lộ, đi thêm khoảng 290 m.

11 **TIẾP TỤC VÕ VĂN KIỆT**

Theo **Võ Văn Kiệt hướng Quốc lộ 1**, qua cầu Rạch Cây; tiếp tục khoảng 3,1 km đến nhánh ra.

12 **NHÁNH RA QUỐC LỘ 1**

Chếch phải theo nhánh ra khoảng 380 m; nhập **Lê Khả Phiêu (Quốc lộ 1)**, đi khoảng 430 m đến vòng xoay An Lạc.

13 **VÒNG XOAY AN LẠC**

Chọn **lối ra thứ 3**, theo Lê Khả Phiêu khoảng 120 m; **rẽ phải theo nhánh ra** khoảng 60 m.

14 **TRẦN ĐẠI NGHĨA**

Rẽ phải vào Trần Đại Nghĩa, đi khoảng 9,6 km đến cầu Kênh A; **qua cầu và tiếp tục đi thẳng** khoảng 2,4 km đến Mai Bá Hương.

15 **MAI BÁ HƯƠNG**

Đến cuối đường, **rẽ phải vào Mai Bá Hương**, đi khoảng 1,6 km đến đường Kênh 4.

16 **ĐƯỜNG KÊNH 4**

Rẽ phải vào đường Kênh 4, đi khoảng 640 m đến cổng Học viện.

17 **CỔNG HỌC VIỆN**

Rẽ trái vào cổng Học viện Phật giáo Việt Nam phía đường Kênh 4.

Quét mã ở trang 1 hoặc **nhấn vào đây để mở Google Maps** và xem tình hình đường đi tại thời điểm khởi hành.

ROYAL HOTEL SAIGON (KIM ĐÔ)

ĐẾN HỌC VIỆN PHẬT GIÁO VIỆT NAM

CƠ SỞ 2 · BÌNH CHÁNH · DI CHUYỂN BẰNG Ô TÔ

A **ĐIỂM XUẤT PHÁT**

Royal Hotel Saigon (Kim Đô)
133 Nguyễn Huệ, TP.HCM

B **ĐIỂM ĐẾN**

Học viện Phật giáo Việt Nam - Cơ sở 2
A13/14 Mai Bá Hương, xã Bình Lợi, TP.HCM

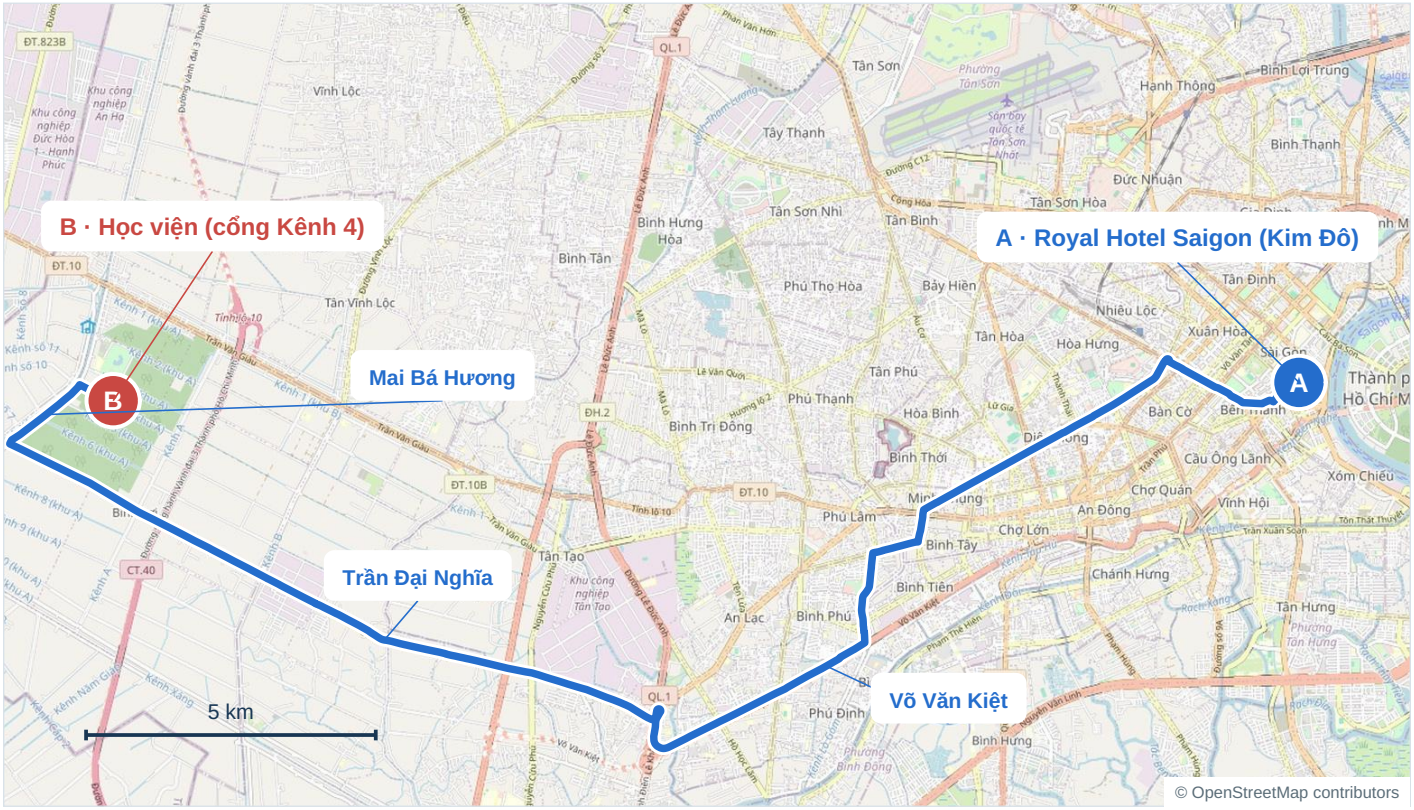

ĐOẠN CUỐI ĐẾN HỌC VIỆN

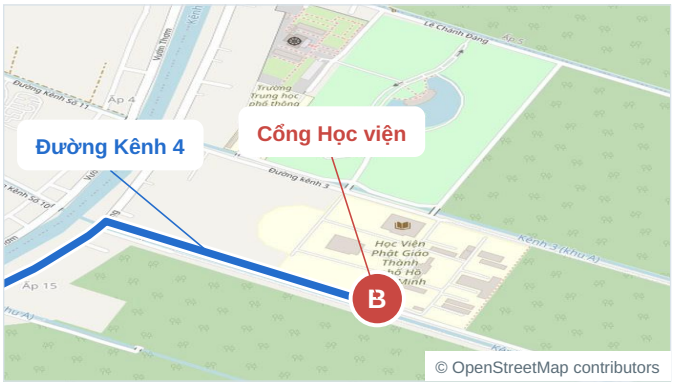

KHOẢNG 30,3 KM

DỰ KIẾN: 55 - 75 PHÚT

Ước tính ô tô; tùy tình hình giao thông.

QUÉT MÃ
Mở chỉ đường
Google Maps

Tuyến: **Võ Văn Kiệt → Trần Đại Nghĩa → Mai Bá Hương → Kênh 4 → Học viện.**

ROYAL HOTEL SAIGON (KIM ĐÔ)

ĐẾN HỌC VIỆN PHẬT GIÁO VIỆT NAM

CHỈ DẪN TỪNG CHẶNG · ĐỌC THEO THỨ TỰ TỪ 01 ĐẾN 18

01 **NGUYỄN HUỆ → TÔN THẤT THIỆP**

Theo Nguyễn Huệ 90 m; **rẽ phải vào Tôn Thất Thiệp**, đi khoảng 240 m.

02 **PASTEUR → LÊ LỢI**

Rẽ phải vào Pasteur, đi 120 m; **rẽ trái vào Lê Lợi**, đi khoảng 440 m; theo nhánh phải qua Công trường Quách Thị Trang.

03 **LÊ LAI → PHẠM HỒNG THÁI**

Qua Công trường Quách Thị Trang, theo **Lê Lai** khoảng 150 m; **chếch phải vào Phạm Hồng Thái**, đi khoảng 350 m.

04 **CÁCH MẠNG THÁNG TÁM**

Tại ngã sáu Phù Đổng, chọn **lối ra thứ 2 vào Cách Mạng Tháng Tám**, đi khoảng 1,4 km.

05 **ĐƯỜNG 3 THÁNG 2**

Tại Công trường Dân Chủ, chọn **lối ra thứ 4 vào Đường 3 Tháng 2**, đi khoảng 1,6 km.

06 **QUA CẦU VƯỢT NGUYỄN TRI PHƯƠNG**

Giữ nhánh trái qua cầu vượt Nguyễn Tri Phương; tiếp tục theo Đường 3 Tháng 2 khoảng 3,1 km.

07 **MINH PHỤNG**

Giữ nhánh phải trên Đường 3 Tháng 2 khoảng 260 m; **rẽ trái vào Minh Phụng**, đi khoảng 560 m.

08 **HẬU GIANG**

Rẽ phải vào Hậu Giang, qua cầu Hậu Giang; tiếp tục khoảng 800 m.

09 **NGUYỄN VĂN LUÔNG**

Rẽ trái vào Nguyễn Văn Luông, đi khoảng 1,4 km.

10 **LÝ CHIÊU HOÀNG → NGUYỄN VĂN LUÔNG**

Cuối đường, **rẽ trái vào Lý Chiêu Hoàng** khoảng 15 m; **rẽ phải trở lại Nguyễn Văn Luông**, đi khoảng 180 m.

11 **VÀO VÕ VĂN KIỆT**

Rẽ phải vào Võ Văn Kiệt, đi khoảng 490 m; **giữ nhánh trái** nhập đại lộ, đi thêm khoảng 290 m.

12 **TIẾP TỤC VÕ VĂN KIỆT**

Theo **Võ Văn Kiệt hướng Quốc lộ 1**, qua cầu Rạch Cây; tiếp tục khoảng 3,1 km đến nhánh ra.

13 **NHÁNH RA QUỐC LỘ 1**

Chếch phải theo nhánh ra khoảng 380 m; nhập **Lê Khả Phiêu (Quốc lộ 1)**, đi khoảng 430 m đến vòng xoay An Lạc.

14 **VÒNG XOAY AN LẠC**

Chọn **lối ra thứ 3**, theo Lê Khả Phiêu khoảng 120 m; **rẽ phải theo nhánh ra** khoảng 60 m.

15 **TRẦN ĐẠI NGHĨA**

Rẽ phải vào Trần Đại Nghĩa, đi khoảng 9,6 km đến cầu Kênh A; **qua cầu và tiếp tục đi thẳng** khoảng 2,4 km đến Mai Bá Hương.

16 **MAI BÁ HƯƠNG**

Đến cuối đường, **rẽ phải vào Mai Bá Hương**, đi khoảng 1,6 km đến đường Kênh 4.

17 **ĐƯỜNG KÊNH 4**

Rẽ phải vào đường Kênh 4, đi khoảng 640 m đến cổng Học viện.

18 **CỔNG HỌC VIỆN**

Rẽ trái vào cổng Học viện Phật giáo Việt Nam phía đường Kênh 4.

Quét mã ở trang 1 hoặc **nhấn vào đây để mở Google Maps** và xem tình hình đường đi tại thời điểm khởi hành.

LIBERTY HOTEL SAIGON PARKVIEW

ĐẾN HỌC VIỆN PHẬT GIÁO VIỆT NAM

CƠ SỞ 2 · BÌNH CHÁNH · DI CHUYỂN BẰNG Ô TÔ

A **ĐIỂM XUẤT PHÁT**

Liberty Hotel Saigon Parkview
265 Phạm Ngũ Lão, TP.HCM

B **ĐIỂM ĐẾN**

Học viện Phật giáo Việt Nam - Cơ sở 2
A13/14 Mai Bá Hương, xã Bình Lợi, TP.HCM



ĐOẠN CUỐI ĐẾN HỌC VIỆN

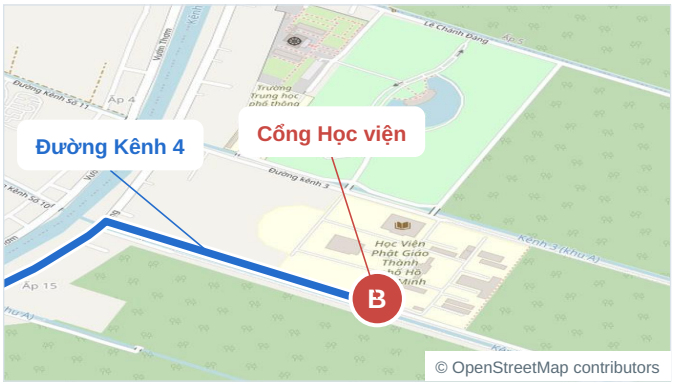

KHOẢNG 29,4 KM

DỰ KIẾN: 55 - 75 PHÚT

Ước tính ô tô; tùy tình hình giao thông.

QUÉT MÃ
Mở chỉ đường
Google Maps

Tuyến: **Võ Văn Kiệt → Trần Đại Nghĩa → Mai Bá Hương → Kênh 4 → Học viện.**

LIBERTY HOTEL SAIGON PARKVIEW

ĐẾN HỌC VIỆN PHẬT GIÁO VIỆT NAM

CHỈ DẪN TỪNG CHẶNG · ĐỌC THEO THỨ TỰ TỪ 01 ĐẾN 17

01 **PHẠM NGŨ LÃO**

Ra Phạm Ngũ Lão, **rẽ phải**, đi khoảng 300 m.

02 **NGUYỄN THỊ NGHĨA**

Rẽ trái vào Nguyễn Thị Nghĩa, đi khoảng 280 m.

03 **NGÃ SÁU PHÙ ĐỔNG**

Chọn **lối ra thứ 3 vào Cách Mạng Tháng Tám**, đi khoảng 1,4 km.

04 **ĐƯỜNG 3 THÁNG 2**

Tại Công trường Dân Chủ, chọn **lối ra thứ 4 vào Đường 3 Tháng 2**, đi khoảng 1,6 km.

05 **QUA CẦU VƯỢT NGUYỄN TRI PHƯƠNG**

Giữ nhánh trái qua cầu vượt Nguyễn Tri Phương; tiếp tục theo Đường 3 Tháng 2 khoảng 3,1 km.

06 **MINH PHỤNG**

Giữ nhánh phải trên Đường 3 Tháng 2 khoảng 260 m; **rẽ trái vào Minh Phụng**, đi khoảng 560 m.

07 **HẬU GIANG**

Rẽ phải vào Hậu Giang, qua cầu Hậu Giang; tiếp tục khoảng 800 m.

08 **NGUYỄN VĂN LUÔNG**

Rẽ trái vào Nguyễn Văn Luông, đi khoảng 1,4 km.

09 **LÝ CHIÊU HOÀNG → NGUYỄN VĂN LUÔNG**

Cuối đường, **rẽ trái vào Lý Chiêu Hoàng** khoảng 15 m; **rẽ phải trở lại Nguyễn Văn Luông**, đi khoảng 180 m.

10 **VÀO VÕ VĂN KIỆT**

Rẽ phải vào Võ Văn Kiệt, đi khoảng 490 m; **giữ nhánh trái** nhập đại lộ, đi thêm khoảng 290 m.

11 **TIẾP TỤC VÕ VĂN KIỆT**

Theo **Võ Văn Kiệt hướng Quốc lộ 1**, qua cầu Rạch Cây; tiếp tục khoảng 3,1 km đến nhánh ra.

12 **NHÁNH RA QUỐC LỘ 1**

Chếch phải theo nhánh ra khoảng 380 m; nhập **Lê Khả Phiêu (Quốc lộ 1)**, đi khoảng 430 m đến vòng xoay An Lạc.

13 **VÒNG XOAY AN LẠC**

Chọn **lối ra thứ 3**, theo Lê Khả Phiêu khoảng 120 m; **rẽ phải theo nhánh ra** khoảng 60 m.

14 **TRẦN ĐẠI NGHĨA**

Rẽ phải vào Trần Đại Nghĩa, đi khoảng 9,6 km đến cầu Kênh A; **qua cầu và tiếp tục đi thẳng** khoảng 2,4 km đến Mai Bá Hương.

15 **MAI BÁ HƯƠNG**

Đến cuối đường, **rẽ phải vào Mai Bá Hương**, đi khoảng 1,6 km đến đường Kênh 4.

16 **ĐƯỜNG KÊNH 4**

Rẽ phải vào đường Kênh 4, đi khoảng 640 m đến cổng Học viện.

17 **CỔNG HỌC VIỆN**

Rẽ trái vào cổng Học viện Phật giáo Việt Nam phía đường Kênh 4.

Quét mã ở trang 1 hoặc **nhấn vào đây để mở Google Maps** và xem tình hình đường đi tại thời điểm khởi hành.

BÔNG SEN HOTEL

ĐẾN HỌC VIỆN PHẬT GIÁO VIỆT NAM

CƠ SỞ 2 · BÌNH CHÁNH · DI CHUYỂN BẰNG Ô TÔ

A **ĐIỂM XUẤT PHÁT**

Bông Sen Hotel
117-123 Đồng Khởi, TP.HCM

B **ĐIỂM ĐẾN**

Học viện Phật giáo Việt Nam - Cơ sở 2
A13/14 Mai Bá Hương, xã Bình Lợi, TP.HCM



ĐOẠN CUỐI ĐẾN HỌC VIỆN

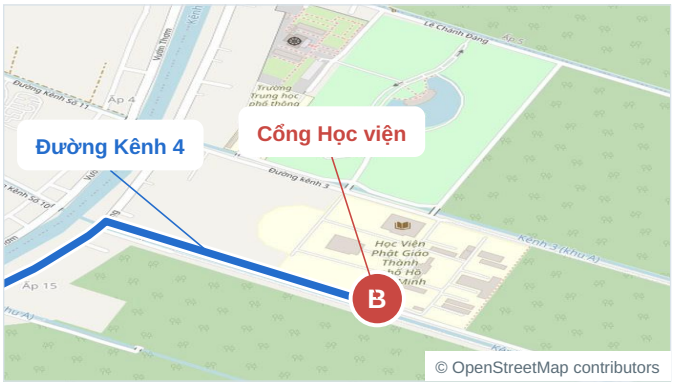

KHOẢNG 30,3 KM

DỰ KIẾN: 55 - 75 PHÚT

Ước tính ô tô; tùy tình hình giao thông.

QUÉT MÃ
Mở chỉ đường
Google Maps

Tuyến: **Võ Văn Kiệt → Trần Đại Nghĩa → Mai Bá Hương → Kênh 4 → Học viện.**

BÔNG SEN HOTEL

ĐẾN HỌC VIỆN PHẬT GIÁO VIỆT NAM

CHỈ DẪN TỪNG CHẶNG · ĐỌC THEO THỨ TỰ TỪ 01 ĐẾN 18

01 **ĐỒNG KHỞI → MẠC THỊ BƯỞI**

Theo Đồng Khởi 50 m; **rẽ phải vào Mạc Thị Bưởi**, đi khoảng 100 m.

02 **NGUYỄN HUỆ → LÊ LỢI**

Rẽ phải vào Nguyễn Huệ, đi 240 m; **rẽ trái vào Lê Lợi**, đi 530 m; qua Công trường Quách Thị Trang khoảng 120 m.

03 **LÊ LAI → PHẠM HỒNG THÁI**

Qua Công trường Quách Thị Trang, theo **Lê Lai** khoảng 150 m; **chếch phải vào Phạm Hồng Thái**, đi khoảng 350 m.

04 **CÁCH MẠNG THÁNG TÁM**

Tại ngã sáu Phù Đổng, chọn **lối ra thứ 2 vào Cách Mạng Tháng Tám**, đi khoảng 1,4 km.

05 **ĐƯỜNG 3 THÁNG 2**

Tại Công trường Dân Chủ, chọn **lối ra thứ 4 vào Đường 3 Tháng 2**, đi khoảng 1,6 km.

06 **QUA CẦU VƯỢT NGUYỄN TRI PHƯƠNG**

Giữ nhánh trái qua cầu vượt Nguyễn Tri Phương; tiếp tục theo Đường 3 Tháng 2 khoảng 3,1 km.

07 **MINH PHỤNG**

Giữ nhánh phải trên Đường 3 Tháng 2 khoảng 260 m; **rẽ trái vào Minh Phụng**, đi khoảng 560 m.

08 **HẬU GIANG**

Rẽ phải vào Hậu Giang, qua cầu Hậu Giang; tiếp tục khoảng 800 m.

09 **NGUYỄN VĂN LUÔNG**

Rẽ trái vào Nguyễn Văn Luông, đi khoảng 1,4 km.

10 **LÝ CHIÊU HOÀNG → NGUYỄN VĂN LUÔNG**

Cuối đường, **rẽ trái vào Lý Chiêu Hoàng** khoảng 15 m; **rẽ phải trở lại Nguyễn Văn Luông**, đi khoảng 180 m.

11 **VÀO VÕ VĂN KIỆT**

Rẽ phải vào Võ Văn Kiệt, đi khoảng 490 m; **giữ nhánh trái** nhập đại lộ, đi thêm khoảng 290 m.

12 **TIẾP TỤC VÕ VĂN KIỆT**

Theo **Võ Văn Kiệt hướng Quốc lộ 1**, qua cầu Rạch Cây; tiếp tục khoảng 3,1 km đến nhánh ra.

13 **NHÁNH RA QUỐC LỘ 1**

Chếch phải theo nhánh ra khoảng 380 m; nhập **Lê Khả Phiêu (Quốc lộ 1)**, đi khoảng 430 m đến vòng xoay An Lạc.

14 **VÒNG XOAY AN LẠC**

Chọn **lối ra thứ 3**, theo Lê Khả Phiêu khoảng 120 m; **rẽ phải theo nhánh ra** khoảng 60 m.

15 **TRẦN ĐẠI NGHĨA**

Rẽ phải vào Trần Đại Nghĩa, đi khoảng 9,6 km đến cầu Kênh A; **qua cầu và tiếp tục đi thẳng** khoảng 2,4 km đến Mai Bá Hương.

16 **MAI BÁ HƯƠNG**

Đến cuối đường, **rẽ phải vào Mai Bá Hương**, đi khoảng 1,6 km đến đường Kênh 4.

17 **ĐƯỜNG KÊNH 4**

Rẽ phải vào đường Kênh 4, đi khoảng 640 m đến cổng Học viện.

18 **CỔNG HỌC VIỆN**

Rẽ trái vào cổng Học viện Phật giáo Việt Nam phía đường Kênh 4.

Quét mã ở trang 1 hoặc **nhấn vào đây để mở Google Maps** và xem tình hình đường đi tại thời điểm khởi hành.

PALACE HOTEL SAIGON

ĐẾN HỌC VIỆN PHẬT GIÁO VIỆT NAM

CƠ SỞ 2 · BÌNH CHÁNH · DI CHUYỂN BẰNG Ô TÔ

A **ĐIỂM XUẤT PHÁT**

Palace Hotel Saigon
56-66 Nguyễn Huệ, TP.HCM

B **ĐIỂM ĐẾN**

Học viện Phật giáo Việt Nam - Cơ sở 2
A13/14 Mai Bá Hương, xã Bình Lợi, TP.HCM

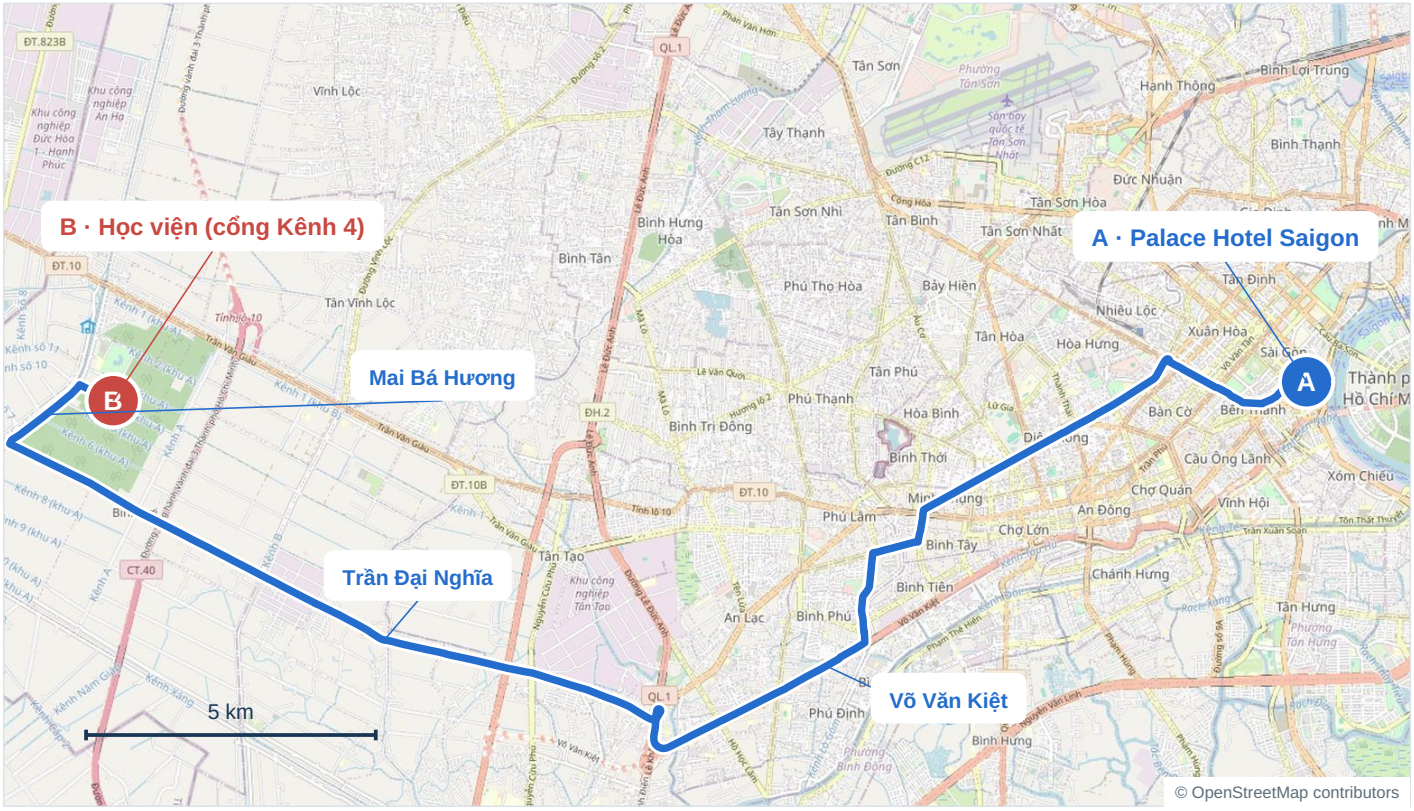

ĐOẠN CUỐI ĐẾN HỌC VIỆN

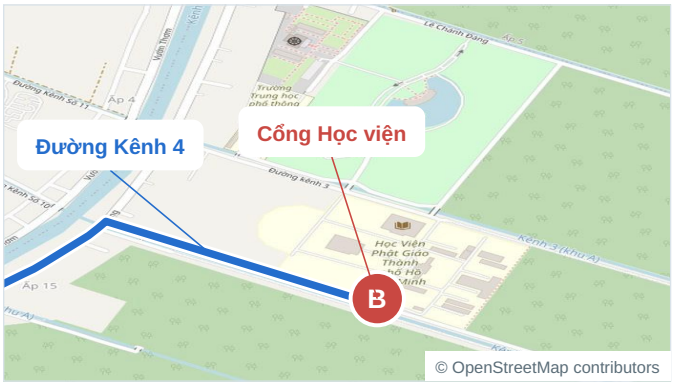

KHOẢNG 30,2 KM

DỰ KIẾN: 55 - 75 PHÚT

Ước tính ô tô; tùy tình hình giao thông.

QUÉT MÃ
Mở chỉ đường
Google Maps

Tuyến: **Võ Văn Kiệt → Trần Đại Nghĩa → Mai Bá Hương → Kênh 4 → Học viện.**

PALACE HOTEL SAIGON

ĐẾN HỌC VIỆN PHẬT GIÁO VIỆT NAM

CHỈ DẪN TỪNG CHẶNG · ĐỌC THEO THỨ TỰ TỪ 01 ĐẾN 17

01 **NGUYỄN HUỆ → LÊ LỢI**

Theo Nguyễn Huệ 210 m; **rẽ trái vào Lê Lợi**, đi khoảng 530 m; qua Công trường Quách Thị Trang khoảng 120 m.

02 **LÊ LAI → PHẠM HỒNG THÁI**

Qua Công trường Quách Thị Trang, theo **Lê Lai** khoảng 150 m; **chếch phải vào Phạm Hồng Thái**, đi khoảng 350 m.

03 **CÁCH MẠNG THÁNG TÁM**

Tại ngã sáu Phù Đổng, chọn **lối ra thứ 2 vào Cách Mạng Tháng Tám**, đi khoảng 1,4 km.

04 **ĐƯỜNG 3 THÁNG 2**

Tại Công trường Dân Chủ, chọn **lối ra thứ 4 vào Đường 3 Tháng 2**, đi khoảng 1,6 km.

05 **QUA CẦU VƯỢT NGUYỄN TRI PHƯƠNG**

Giữ nhánh trái qua cầu vượt Nguyễn Tri Phương; tiếp tục theo Đường 3 Tháng 2 khoảng 3,1 km.

06 **MINH PHỤNG**

Giữ nhánh phải trên Đường 3 Tháng 2 khoảng 260 m; **rẽ trái vào Minh Phụng**, đi khoảng 560 m.

07 **HẬU GIANG**

Rẽ phải vào Hậu Giang, qua cầu Hậu Giang; tiếp tục khoảng 800 m.

08 **NGUYỄN VĂN LUÔNG**

Rẽ trái vào Nguyễn Văn Luông, đi khoảng 1,4 km.

09 **LÝ CHIÊU HOÀNG → NGUYỄN VĂN LUÔNG**

Cuối đường, **rẽ trái vào Lý Chiêu Hoàng** khoảng 15 m; **rẽ phải trở lại Nguyễn Văn Luông**, đi khoảng 180 m.

10 **VÀO VÕ VĂN KIỆT**

Rẽ phải vào Võ Văn Kiệt, đi khoảng 490 m; **giữ nhánh trái** nhập đại lộ, đi thêm khoảng 290 m.

11 **TIẾP TỤC VÕ VĂN KIỆT**

Theo **Võ Văn Kiệt hướng Quốc lộ 1**, qua cầu Rạch Cây; tiếp tục khoảng 3,1 km đến nhánh ra.

12 **NHÁNH RA QUỐC LỘ 1**

Chếch phải theo nhánh ra khoảng 380 m; nhập **Lê Khả Phiêu (Quốc lộ 1)**, đi khoảng 430 m đến vòng xoay An Lạc.

13 **VÒNG XOAY AN LẠC**

Chọn **lối ra thứ 3**, theo Lê Khả Phiêu khoảng 120 m; **rẽ phải theo nhánh ra** khoảng 60 m.

14 **TRẦN ĐẠI NGHĨA**

Rẽ phải vào Trần Đại Nghĩa, đi khoảng 9,6 km đến cầu Kênh A; **qua cầu và tiếp tục đi thẳng** khoảng 2,4 km đến Mai Bá Hương.

15 **MAI BÁ HƯƠNG**

Đến cuối đường, **rẽ phải vào Mai Bá Hương**, đi khoảng 1,6 km đến đường Kênh 4.

16 **ĐƯỜNG KÊNH 4**

Rẽ phải vào đường Kênh 4, đi khoảng 640 m đến cổng Học viện.

17 **CỔNG HỌC VIỆN**

Rẽ trái vào cổng Học viện Phật giáo Việt Nam phía đường Kênh 4.

Quét mã ở trang 1 hoặc **nhấn vào đây để mở Google Maps** và xem tình hình đường đi tại thời điểm khởi hành.

NEW PACIFIC HOTEL

ĐẾN HỌC VIỆN PHẬT GIÁO VIỆT NAM

CƠ SỞ 2 · BÌNH CHÁNH · DI CHUYỂN BẰNG Ô TÔ

A **ĐIỂM XUẤT PHÁT**

New Pacific Hotel
09 Kỳ Đồng, Phường Nhiêu Lộc, TP.HCM

B **ĐIỂM ĐẾN**

Học viện Phật giáo Việt Nam - Cơ sở 2
A13/14 Mai Bá Hương, xã Bình Lợi, TP.HCM

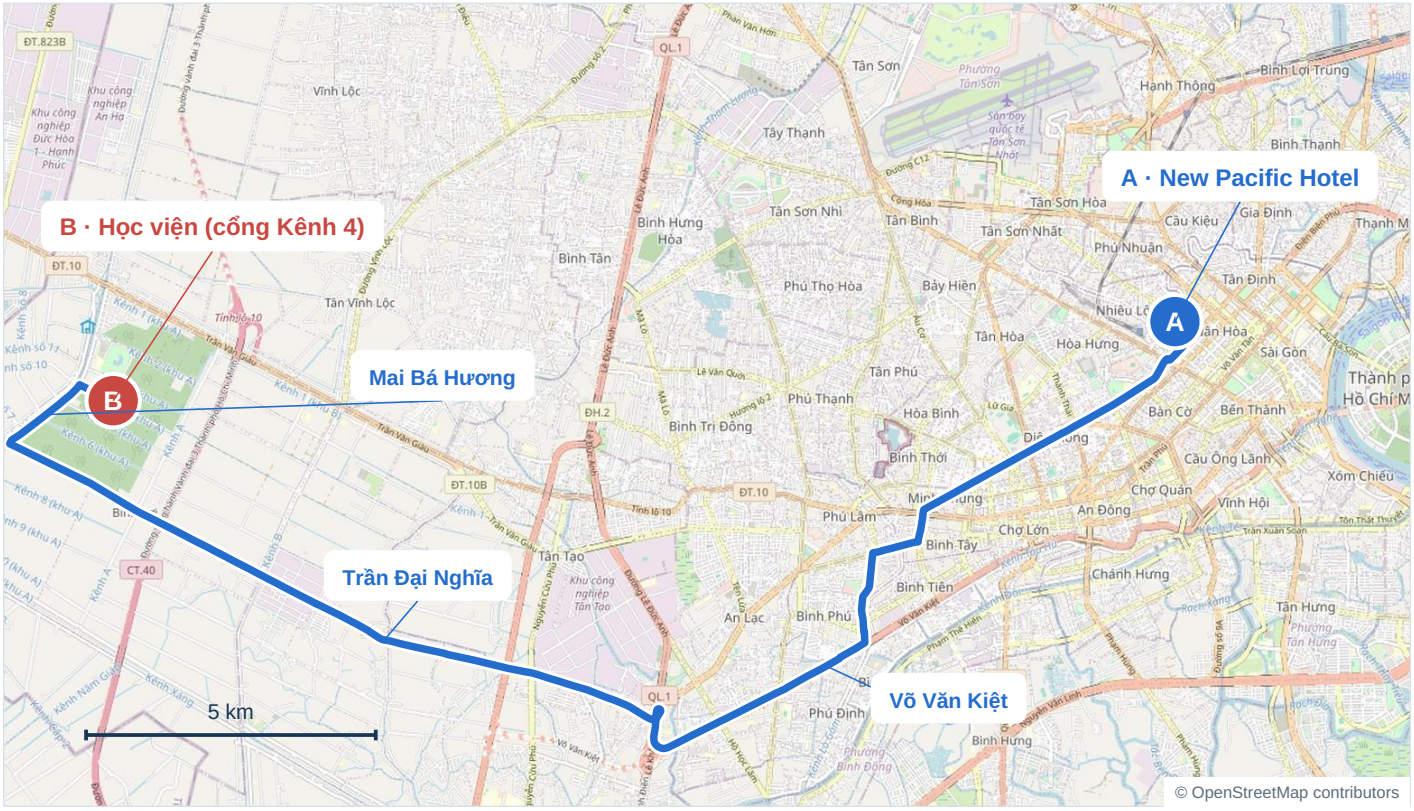

ĐOẠN CUỐI ĐẾN HỌC VIỆN

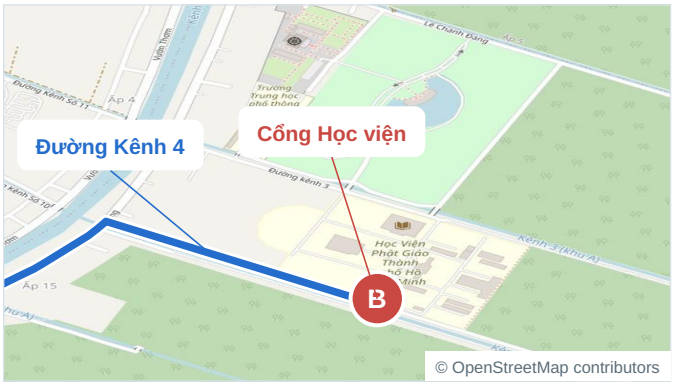

KHOẢNG 28,3 KM

DỰ KIẾN: 50 - 70 PHÚT

Ước tính ô tô; tùy tình hình giao thông.

QUÉT MÃ
Mở chỉ đường
Google Maps

Tuyến: **Võ Văn Kiệt → Trần Đại Nghĩa → Mai Bá Hương → Kênh 4 → Học viện.**

NEW PACIFIC HOTEL

ĐẾN HỌC VIỆN PHẬT GIÁO VIỆT NAM

CHỈ DẪN TỪNG CHẶNG · ĐỌC THEO THỨ TỰ TỪ 01 ĐẾN 17

01 **KỲ ĐỒNG**

Từ khách sạn, theo **Kỳ Đồng về phía Bà Huyện Thanh Quan**, đi khoảng 270 m.

02 **BÀ HUYỆN THANH QUAN**

Rẽ trái vào Bà Huyện Thanh Quan, đi khoảng 330 m.

03 **VÕ THỊ SÁU**

Rẽ phải vào Võ Thị Sáu, đi khoảng 350 m đến Công trường Dân Chủ.

04 **ĐƯỜNG 3 THÁNG 2**

Tại Công trường Dân Chủ, chọn **lối ra thứ 4 vào Đường 3 Tháng 2**, đi khoảng 1,6 km.

05 **QUA CẦU VƯỢT NGUYỄN TRI PHƯƠNG**

Giữ nhánh trái qua cầu vượt Nguyễn Tri Phương; tiếp tục theo Đường 3 Tháng 2 khoảng 3,1 km.

06 **MINH PHỤNG**

Giữ nhánh phải trên Đường 3 Tháng 2 khoảng 260 m; **rẽ trái vào Minh Phụng**, đi khoảng 560 m.

07 **HẬU GIANG**

Rẽ phải vào Hậu Giang, qua cầu Hậu Giang; tiếp tục khoảng 800 m.

08 **NGUYỄN VĂN LUÔNG**

Rẽ trái vào Nguyễn Văn Luông, đi khoảng 1,4 km.

09 **LÝ CHIÊU HOÀNG → NGUYỄN VĂN LUÔNG**

Cuối đường, **rẽ trái vào Lý Chiêu Hoàng** khoảng 15 m; **rẽ phải trở lại Nguyễn Văn Luông**, đi khoảng 180 m.

10 **VÀO VÕ VĂN KIỆT**

Rẽ phải vào Võ Văn Kiệt, đi khoảng 490 m; **giữ nhánh trái** nhập đại lộ, đi thêm khoảng 290 m.

11 **TIẾP TỤC VÕ VĂN KIỆT**

Theo **Võ Văn Kiệt hướng Quốc lộ 1**, qua cầu Rạch Cây; tiếp tục khoảng 3,1 km đến nhánh ra.

12 **NHÁNH RA QUỐC LỘ 1**

Chếch phải theo nhánh ra khoảng 380 m; nhập **Lê Khả Phiêu (Quốc lộ 1)**, đi khoảng 430 m đến vòng xoay An Lạc.

13 **VÒNG XOAY AN LẠC**

Chọn **lối ra thứ 3**, theo Lê Khả Phiêu khoảng 120 m; **rẽ phải theo nhánh ra** khoảng 60 m.

14 **TRẦN ĐẠI NGHĨA**

Rẽ phải vào Trần Đại Nghĩa, đi khoảng 9,6 km đến cầu Kênh A; **qua cầu và tiếp tục đi thẳng** khoảng 2,4 km đến Mai Bá Hương.

15 **MAI BÁ HƯƠNG**

Đến cuối đường, **rẽ phải vào Mai Bá Hương**, đi khoảng 1,6 km đến đường Kênh 4.

16 **ĐƯỜNG KÊNH 4**

Rẽ phải vào đường Kênh 4, đi khoảng 640 m đến cổng Học viện.

17 **CỔNG HỌC VIỆN**

Rẽ trái vào cổng Học viện Phật giáo Việt Nam phía đường Kênh 4.

Quét mã ở trang 1 hoặc **nhấn vào đây để mở Google Maps** và xem tình hình đường đi tại thời điểm khởi hành.

KHÁCH SẠN KỲ HOÀ

ĐẾN HỌC VIỆN PHẬT GIÁO VIỆT NAM

CƠ SỞ 2 · BÌNH CHÁNH · DI CHUYỂN BẰNG Ô TÔ

A **ĐIỂM XUẤT PHÁT**

Khách sạn Kỳ Hoà
238 đường 3 Tháng 2, phường Kỳ Hoà, TP.HCM

B **ĐIỂM ĐẾN**

Học viện Phật giáo Việt Nam - Cơ sở 2
A13/14 Mai Bá Hương, xã Bình Lợi, TP.HCM



ĐOẠN CUỐI ĐẾN HỌC VIỆN

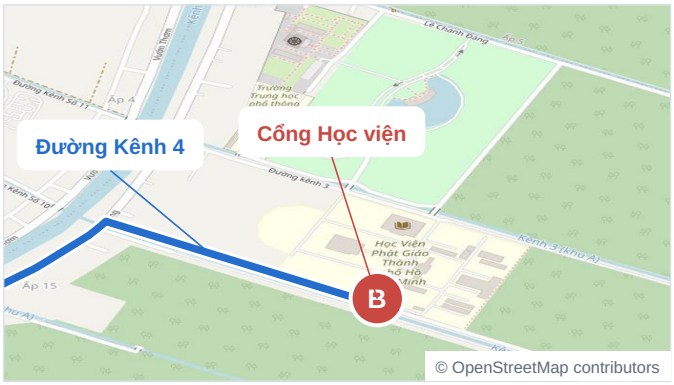

KHOẢNG 26,4 KM

DỰ KIẾN: 50 - 65 PHÚT

Ước tính ô tô; tùy tình hình giao thông.

QUÉT MÃ
Mở chỉ đường
Google Maps

Tuyến: **Võ Văn Kiệt → Trần Đại Nghĩa → Mai Bá Hương → Kênh 4 → Học viện.**

KHÁCH SẠN KỲ HOÀ

ĐẾN HỌC VIỆN PHẬT GIÁO VIỆT NAM

CHỈ DẪN TỪNG CHẶNG · ĐỌC THEO THỨ TỰ TỪ 01 ĐẾN 15

01 **RA CỔNG KHÁCH SẠN**

Theo đường nội bộ ra cổng đường 3 Tháng 2, khoảng 110 m.

02 **ĐƯỜNG 3 THÁNG 2**

Rẽ phải vào đường 3 Tháng 2, đi khoảng 660 m đến cầu vượt Nguyễn Tri Phương.

03 **QUA CẦU VƯỢT NGUYỄN TRI PHƯƠNG**

Giữ nhánh trái qua cầu vượt Nguyễn Tri Phương; tiếp tục theo Đường 3 Tháng 2 khoảng 3,1 km.

04 **MINH PHỤNG**

Giữ nhánh phải trên Đường 3 Tháng 2 khoảng 260 m; **rẽ trái vào Minh Phụng**, đi khoảng 560 m.

05 **HẬU GIANG**

Rẽ phải vào Hậu Giang, qua cầu Hậu Giang; tiếp tục khoảng 800 m.

06 **NGUYỄN VĂN LUÔNG**

Rẽ trái vào Nguyễn Văn Luông, đi khoảng 1,4 km.

07 **LÝ CHIÊU HOÀNG → NGUYỄN VĂN LUÔNG**

Cuối đường, **rẽ trái vào Lý Chiêu Hoàng** khoảng 15 m; **rẽ phải trở lại Nguyễn Văn Luông**, đi khoảng 180 m.

08 **VÀO VÕ VĂN KIỆT**

Rẽ phải vào Võ Văn Kiệt, đi khoảng 490 m; **giữ nhánh trái** nhập đại lộ, đi thêm khoảng 290 m.

09 **TIẾP TỤC VÕ VĂN KIỆT**

Theo **Võ Văn Kiệt hướng Quốc lộ 1**, qua cầu Rạch Cây; tiếp tục khoảng 3,1 km đến nhánh ra.

10 **NHÁNH RA QUỐC LỘ 1**

Chếch phải theo nhánh ra khoảng 380 m; nhập **Lê Khả Phiêu (Quốc lộ 1)**, đi khoảng 430 m đến vòng xoay An Lạc.

11 **VÒNG XOAY AN LẠC**

Chọn **lối ra thứ 3**, theo Lê Khả Phiêu khoảng 120 m; **rẽ phải theo nhánh ra** khoảng 60 m.

12 **TRẦN ĐẠI NGHĨA**

Rẽ phải vào Trần Đại Nghĩa, đi khoảng 9,6 km đến cầu Kênh A; **qua cầu và tiếp tục đi thẳng** khoảng 2,4 km đến Mai Bá Hương.

13 **MAI BÁ HƯƠNG**

Đến cuối đường, **rẽ phải vào Mai Bá Hương**, đi khoảng 1,6 km đến đường Kênh 4.

14 **ĐƯỜNG KÊNH 4**

Rẽ phải vào đường Kênh 4, đi khoảng 640 m đến cổng Học viện.

15 **CỔNG HỌC VIỆN**

Rẽ trái vào cổng Học viện Phật giáo Việt Nam phía đường Kênh 4.

Quét mã ở trang 1 hoặc **nhấn vào đây để mở Google Maps** và xem tình hình đường đi tại thời điểm khởi hành.

VIỆT NAM QUỐC TỰ

ĐẾN HỌC VIỆN PHẬT GIÁO VIỆT NAM

CƠ SỞ 2 · BÌNH CHÁNH · DI CHUYỂN BẰNG Ô TÔ

A **ĐIỂM XUẤT PHÁT**

Việt Nam Quốc Tự
242-244 đường 3 Tháng 2, phường Hòa Hưng, TP.HCM

B **ĐIỂM ĐẾN**

Học viện Phật giáo Việt Nam - Cơ sở 2
A13/14 Mai Bá Hương, xã Bình Lợi, TP.HCM



ĐOẠN CUỐI ĐẾN HỌC VIỆN

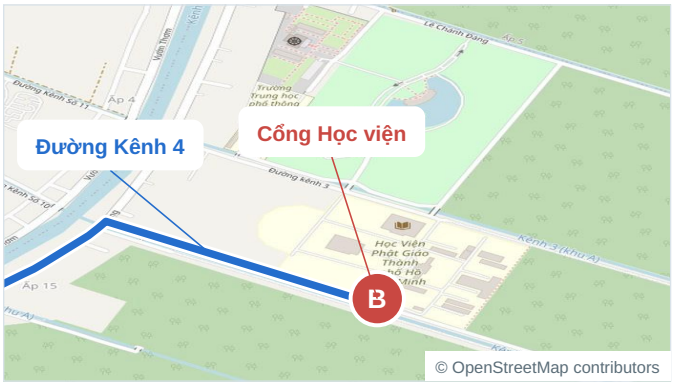

KHOẢNG 26,1 KM

DỰ KIẾN: 45 - 65 PHÚT

Ước tính ô tô; tùy tình hình giao thông.

QUÉT MÃ
Mở chỉ đường
Google Maps

Tuyến: **Võ Văn Kiệt → Trần Đại Nghĩa → Mai Bá Hương → Kênh 4 → Học viện.**

VIỆT NAM QUỐC TỰ

ĐẾN HỌC VIỆN PHẬT GIÁO VIỆT NAM

CHỈ DẪN TỪNG CHẶNG · ĐỌC THEO THỨ TỰ TỪ 01 ĐẾN 15

01 **RA ĐƯỜNG 3 THÁNG 2**

Theo lối ra phía đường 3 Tháng 2, đi khoảng 60 m.

02 **ĐƯỜNG 3 THÁNG 2**

Rẽ phải vào đường 3 Tháng 2, đi khoảng 440 m đến cầu vượt Nguyễn Tri Phương.

03 **QUA CẦU VƯỢT NGUYỄN TRI PHƯƠNG**

Giữ nhánh trái qua cầu vượt Nguyễn Tri Phương; tiếp tục theo Đường 3 Tháng 2 khoảng 3,1 km.

04 **MINH PHỤNG**

Giữ nhánh phải trên Đường 3 Tháng 2 khoảng 260 m; **rẽ trái vào Minh Phụng**, đi khoảng 560 m.

05 **HẬU GIANG**

Rẽ phải vào Hậu Giang, qua cầu Hậu Giang; tiếp tục khoảng 800 m.

06 **NGUYỄN VĂN LUÔNG**

Rẽ trái vào Nguyễn Văn Luông, đi khoảng 1,4 km.

07 **LÝ CHIÊU HOÀNG → NGUYỄN VĂN LUÔNG**

Cuối đường, **rẽ trái vào Lý Chiêu Hoàng** khoảng 15 m; **rẽ phải trở lại Nguyễn Văn Luông**, đi khoảng 180 m.

08 **VÀO VÕ VĂN KIỆT**

Rẽ phải vào Võ Văn Kiệt, đi khoảng 490 m; **giữ nhánh trái** nhập đại lộ, đi thêm khoảng 290 m.

09 **TIẾP TỤC VÕ VĂN KIỆT**

Theo **Võ Văn Kiệt hướng Quốc lộ 1**, qua cầu Rạch Cây; tiếp tục khoảng 3,1 km đến nhánh ra.

10 **NHÁNH RA QUỐC LỘ 1**

Chếch phải theo nhánh ra khoảng 380 m; nhập **Lê Khả Phiêu (Quốc lộ 1)**, đi khoảng 430 m đến vòng xoay An Lạc.

11 **VÒNG XOAY AN LẠC**

Chọn **lối ra thứ 3**, theo Lê Khả Phiêu khoảng 120 m; **rẽ phải theo nhánh ra** khoảng 60 m.

12 **TRẦN ĐẠI NGHĨA**

Rẽ phải vào Trần Đại Nghĩa, đi khoảng 9,6 km đến cầu Kênh A; **qua cầu và tiếp tục đi thẳng** khoảng 2,4 km đến Mai Bá Hương.

13 **MAI BÁ HƯƠNG**

Đến cuối đường, **rẽ phải vào Mai Bá Hương**, đi khoảng 1,6 km đến đường Kênh 4.

14 **ĐƯỜNG KÊNH 4**

Rẽ phải vào đường Kênh 4, đi khoảng 640 m đến cổng Học viện.

15 **CỔNG HỌC VIỆN**

Rẽ trái vào cổng Học viện Phật giáo Việt Nam phía đường Kênh 4.

Quét mã ở trang 1 hoặc **nhấn vào đây để mở Google Maps** và xem tình hình đường đi tại thời điểm khởi hành.

CHÙA VĨNH NGHIÊM

ĐẾN HỌC VIỆN PHẬT GIÁO VIỆT NAM

CƠ SỞ 2 · BÌNH CHÁNH · DI CHUYỂN BẰNG Ô TÔ

A **ĐIỂM XUẤT PHÁT**

Chùa Vĩnh Nghiêm
339 Nam Kỳ Khởi Nghĩa, phường Xuân Hòa, TP.HCM

B **ĐIỂM ĐẾN**

Học viện Phật giáo Việt Nam - Cơ sở 2
A13/14 Mai Bá Hương, xã Bình Lợi, TP.HCM



ĐOẠN CUỐI ĐẾN HỌC VIỆN

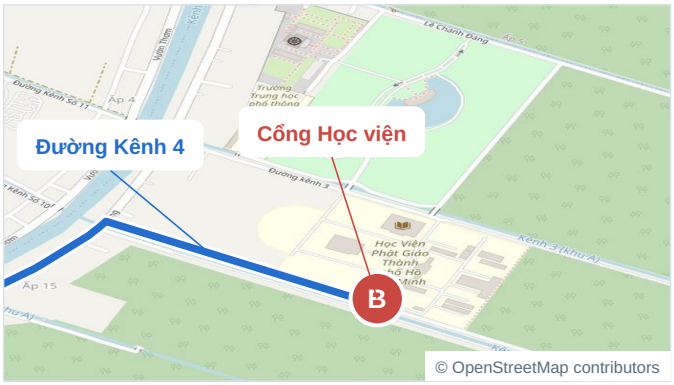

KHOẢNG 29,3 KM

DỰ KIẾN: 55 - 75 PHÚT

Ước tính ô tô; tùy tình hình giao thông.

QUÉT MÃ
Mở chỉ đường
Google Maps

Tuyến: **Võ Văn Kiệt → Trần Đại Nghĩa → Mai Bá Hương → Kênh 4 → Học viện.**

CHÙA VĨNH NGHIÊM

ĐẾN HỌC VIỆN PHẬT GIÁO VIỆT NAM

CHỈ DẪN TỪNG CHẶNG · ĐỌC THEO THỨ TỰ TỪ 01 ĐẾN 16

01 **NAM KỲ KHỞI NGHĨA**

Từ cổng chùa, **rẽ phải vào Nam Kỳ Khởi Nghĩa**, đi khoảng 880 m về phía Võ Thị Sáu.

02 **VÕ THỊ SÁU**

Rẽ phải vào Võ Thị Sáu, đi khoảng 1,1 km đến Công trường Dân Chủ.

03 **ĐƯỜNG 3 THÁNG 2**

Tại Công trường Dân Chủ, chọn **lối ra thứ 4 vào Đường 3 Tháng 2**, đi khoảng 1,6 km.

04 **QUA CẦU VƯỢT NGUYỄN TRI PHƯƠNG**

Giữ nhánh trái qua cầu vượt Nguyễn Tri Phương; tiếp tục theo Đường 3 Tháng 2 khoảng 3,1 km.

05 **MINH PHỤNG**

Giữ nhánh phải trên Đường 3 Tháng 2 khoảng 260 m; **rẽ trái vào Minh Phụng**, đi khoảng 560 m.

06 **HẬU GIANG**

Rẽ phải vào Hậu Giang, qua cầu Hậu Giang; tiếp tục khoảng 800 m.

07 **NGUYỄN VĂN LUÔNG**

Rẽ trái vào Nguyễn Văn Luông, đi khoảng 1,4 km.

08 **LÝ CHIÊU HOÀNG → NGUYỄN VĂN LUÔNG**

Cuối đường, **rẽ trái vào Lý Chiêu Hoàng** khoảng 15 m; **rẽ phải trở lại Nguyễn Văn Luông**, đi khoảng 180 m.

09 **VÀO VÕ VĂN KIỆT**

Rẽ phải vào Võ Văn Kiệt, đi khoảng 490 m; **giữ nhánh trái** nhập đại lộ, đi thêm khoảng 290 m.

10 **TIẾP TỤC VÕ VĂN KIỆT**

Theo **Võ Văn Kiệt hướng Quốc lộ 1**, qua cầu Rạch Cây; tiếp tục khoảng 3,1 km đến nhánh ra.

11 **NHÁNH RA QUỐC LỘ 1**

Chếch phải theo nhánh ra khoảng 380 m; nhập **Lê Khả Phiêu (Quốc lộ 1)**, đi khoảng 430 m đến vòng xoay An Lạc.

12 **VÒNG XOAY AN LẠC**

Chọn **lối ra thứ 3**, theo Lê Khả Phiêu khoảng 120 m; **rẽ phải theo nhánh ra** khoảng 60 m.

13 **TRẦN ĐẠI NGHĨA**

Rẽ phải vào Trần Đại Nghĩa, đi khoảng 9,6 km đến cầu Kênh A; **qua cầu và tiếp tục đi thẳng** khoảng 2,4 km đến Mai Bá Hương.

14 **MAI BÁ HƯƠNG**

Đến cuối đường, **rẽ phải vào Mai Bá Hương**, đi khoảng 1,6 km đến đường Kênh 4.

15 **ĐƯỜNG KÊNH 4**

Rẽ phải vào đường Kênh 4, đi khoảng 640 m đến cổng Học viện.

16 **CỔNG HỌC VIỆN**

Rẽ trái vào cổng Học viện Phật giáo Việt Nam phía đường Kênh 4.

Quét mã ở trang 1 hoặc **nhấn vào đây để mở Google Maps** và xem tình hình đường đi tại thời điểm khởi hành.